

37^{ÈME} ÉDITION

37^E ÉDITION



SCANNEZ MOI POUR
SUIVRE LA COURSE

TREFLE LOZÉRIEN[®] AMV

9, 10, 11
JUN 2023



Conception : image&motion | Crédit Photo : Motopix | Impression : Imprime des 4

DÉDICACES. SHOW FREESTYLE. DJ. DISTRIBUTION DE CADEAUX
FAN ZONE - SAMEDI À PARTIR DE 17H30 | DIMANCHE APRÈS-MIDI À MENDE "LA VABRE"
DIMANCHE 11 JUIN • REMISE DES PRIX - 20H
AU THÉÂTRE MUNICIPAL • SOIRÉE DE CLÔTURE - 22H30
TROPHÉE THIERRY CASTAN

GARNET DE BORD



TREFLE LOZÉRIEN AMV

Moto Club Lozérien - 19, rue de l'Octroi - Mende 48000

Tél : 04 66 49 23 30 | e-mail : mcl@moto-lozere.com

www.trefle-lozerien-amv.com



En cas d'accident..... 4

Vendredi 9 juin 2023

Heures CH - SP..... 6

Heures de Départ..... 7

Carte Parcours..... 8 - 9

Accès..... 10 - 11

Samedi 10 juin 2023

Heures CH - SP..... 12

Heures de Départ..... 13

Carte Parcours..... 14 - 15

Accès..... 16 - 17

Dimanche 11 juin 2023

Heures CH - SP..... 18

Heures de Départ..... 19

Carte Parcours..... 20 - 21

Accès..... 22 - 23

Les rendez-vous..... 24

Recommandations - Parkings et paddocks..... 25

Invitation..... 26

Le Palmarès..... 27



Cher concurrent,

Ce carnet de bord contient les informations utiles pour le 37^{ème} Trèfle Lozérien AMV.

Lisez-le attentivement !

Cette année nous avons inséré des QR Codes, traduisant des points GPS, vous permettant de rejoindre les lieux des CH, SP et RAV.

Il s'agit pour nous d'un test visant à supprimer ce dernier pour les années futures et ainsi réduire notre impact écologique en diminuant notre consommation de papier.

Pour information, un secrétariat est à votre disposition pendant toute la durée de l'épreuve à l'espace événements Georges Frêche, Place du Foirail à Mende.

PC : 04 66 49 85 75

Mail : mcl@moto-lozere.com

- **PRÉVENIR L'ORGANISATEUR** contactez le 04 66 49 85 75 et passer au P.C. Course avant la fin de l'épreuve.
- Remplir la déclaration d'accident et la retourner à : l'assurance Moto Verte (voir au P.C. Course), sous 5 jours.
- Prévenir la F.F.M. dans les 48 heures.
- Acquitter les factures (médecin, ambulance, pharmacie, chirurgie, etc...)
- Se faire rembourser par la Sécurité Sociale.
- Adresser les bordereaux de Sécurité Sociale à Assurance Moto Verte.
- Adresser l'attestation de l'employeur à Assurance Moto Verte, pour justifier la perte de salaire.
- Fournir le certificat de consolidation à Assurance Moto Verte. Reprise de la compétition.
- Demander la prise en charge Assurance Moto Verte, si frais important.

**Votre licence ne vous couvre
que pour la compétition
ou les séances d'entraînement
déclarées à la F.F.M.
et sur les circuits
permanents homologués.**

**ENGAGEMENTS
ACCÈS
EMPLACEMENTS CH
SPÉCIALES
RÉSULTATS**

PARKING ASSISTANCE

**PADDOCK A - Place du foirail
PADDOCK B - Parking du Chapitre
48000 MENDE**

**Les résultats de la journée
et des vidéos quotidiennes
résumant les moments forts
sont disponibles tous les soirs sur le site :**

www.trefle-lozerien-amv.com

| Poste | Lieu | KM Partiel | KM Cumulé | Temps Partiel | Temps Cumulé | Temps 1 ^{er} pilote |
|----------|---------------------------|------------|-----------|---------------|--------------|------------------------------|
| DEPART | MEUDE FOIRAIL | 0 | 0 | 0 | 0 | 8H00 |
| RAV1 | CHADENET | | | 0H20 | | |
| CH1/RAV2 | VILLEFORT | 82 | 82 | 2H30 | 2H30 | 10H30 |
| CH2/RAV3 | CHASSERADES GARE | 50 | 132 | 1H50 | 4H20 | 12H20 |
| CH3/RAV4 | RIEUTORT DE RANDON | 65 | 197 | 2H10 | 6H30 | 14H30 |
| CH4 | MEUDE LA VABRE | 35 | 232 | 1H10 | 7H40 | 15H40 |
| CH5/RAV5 | MEUDE PARKING DE LA VABRE | 3 | 235 | 1H30 | 9H10 | 17H10 |

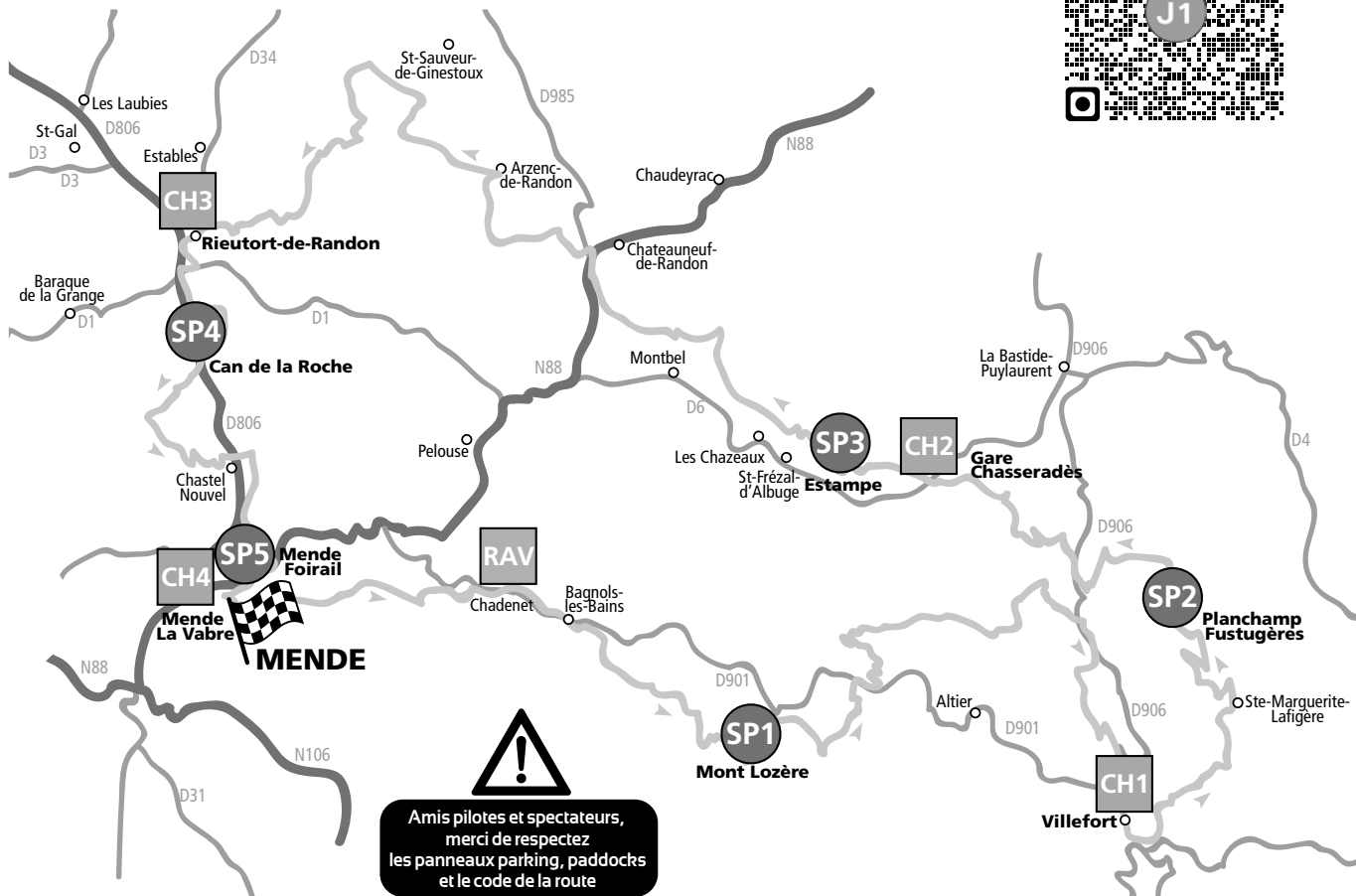

VENREDI 9 JUI 2023

Heures de Départ de Mende

| HEURE | NUMEROS | | | | HEURE | NUMEROS | | | | HEURE | NUMEROS | | | |
|-------|---------|-----|-----|-----|-------|---------|-----|-----|-----|-------|---------|-----|-----|-----|
| 8:00 | 1 | 2 | 3 | 4 | 8:52 | 209 | 210 | 211 | 212 | 9:44 | 417 | 418 | 419 | 420 |
| 8:01 | 5 | 6 | 7 | 8 | 8:53 | 213 | 214 | 215 | 216 | 9:45 | 421 | 422 | 423 | 424 |
| 8:02 | 9 | 10 | 11 | 12 | 8:54 | 217 | 218 | 219 | 220 | 9:46 | 425 | 426 | 427 | 428 |
| 8:03 | 13 | 14 | 15 | 16 | 8:55 | 221 | 222 | 223 | 224 | 9:47 | 429 | 430 | 431 | 432 |
| 8:04 | 17 | 18 | 19 | 20 | 8:56 | 225 | 226 | 227 | 228 | 9:48 | 433 | 434 | 435 | 436 |
| 8:05 | 21 | 22 | 23 | 24 | 8:57 | 229 | 230 | 231 | 232 | 9:49 | 437 | 438 | 439 | 440 |
| 8:06 | 25 | 26 | 27 | 28 | 8:58 | 233 | 234 | 235 | 236 | 9:50 | 441 | 442 | 443 | 444 |
| 8:07 | 29 | 30 | 31 | 32 | 8:59 | 237 | 238 | 239 | 240 | 9:51 | 445 | 446 | 447 | 448 |
| 8:08 | 33 | 34 | 35 | 36 | 9:00 | 241 | 242 | 243 | 244 | 9:52 | 449 | 450 | 451 | 452 |
| 8:09 | 37 | 38 | 39 | 40 | 9:01 | 245 | 246 | 247 | 248 | 9:53 | 453 | 454 | 455 | 456 |
| 8:10 | 41 | 42 | 43 | 44 | 9:02 | 249 | 250 | 251 | 252 | 9:54 | 457 | 458 | 459 | 460 |
| 8:11 | 45 | 46 | 47 | 48 | 9:03 | 253 | 254 | 255 | 256 | 9:55 | 461 | 462 | 463 | 464 |
| 8:12 | 49 | 50 | 51 | 52 | 9:04 | 257 | 258 | 259 | 260 | 9:56 | 465 | 466 | 467 | 468 |
| 8:13 | 53 | 54 | 55 | 56 | 9:05 | 261 | 262 | 263 | 264 | 9:57 | 469 | 470 | 471 | 472 |
| 8:14 | 57 | 58 | 59 | 60 | 9:06 | 265 | 266 | 267 | 268 | 9:58 | 473 | 474 | 475 | 476 |
| 8:15 | 61 | 62 | 63 | 64 | 9:07 | 269 | 270 | 271 | 272 | 9:59 | 477 | 478 | 479 | 480 |
| 8:16 | 65 | 66 | 67 | 68 | 9:08 | 273 | 274 | 275 | 276 | 10:00 | 481 | 482 | 483 | 484 |
| 8:17 | 69 | 70 | 71 | 72 | 9:09 | 277 | 278 | 279 | 280 | 10:01 | 485 | 486 | 487 | 488 |
| 8:18 | 73 | 74 | 75 | 76 | 9:10 | 281 | 282 | 283 | 284 | 10:02 | 489 | 490 | 491 | 492 |
| 8:19 | 77 | 78 | 79 | 80 | 9:11 | 285 | 286 | 287 | 288 | 10:03 | 493 | 494 | 495 | 496 |
| 8:20 | 81 | 82 | 83 | 84 | 9:12 | 289 | 290 | 291 | 292 | 10:04 | 497 | 498 | 499 | 500 |
| 8:21 | 85 | 86 | 87 | 88 | 9:13 | 293 | 294 | 295 | 296 | 10:05 | 501 | 502 | 503 | 504 |
| 8:22 | 89 | 90 | 91 | 92 | 9:14 | 297 | 298 | 299 | 300 | 10:06 | 505 | 506 | 507 | 508 |
| 8:23 | 93 | 94 | 95 | 96 | 9:15 | 301 | 302 | 303 | 304 | 10:07 | 509 | 510 | 511 | 512 |
| 8:24 | 97 | 98 | 99 | 100 | 9:16 | 305 | 306 | 307 | 308 | 10:08 | 513 | 514 | 515 | 516 |
| 8:25 | 101 | 102 | 103 | 104 | 9:17 | 309 | 310 | 311 | 312 | 10:09 | 517 | 518 | 519 | 520 |
| 8:26 | 105 | 106 | 107 | 108 | 9:18 | 313 | 314 | 315 | 316 | 10:10 | 521 | 522 | 523 | 524 |
| 8:27 | 109 | 110 | 111 | 112 | 9:19 | 317 | 318 | 319 | 320 | 10:11 | 525 | 526 | 527 | 528 |
| 8:28 | 113 | 114 | 115 | 116 | 9:20 | 321 | 322 | 323 | 324 | 10:12 | 529 | 530 | 531 | 532 |
| 8:29 | 117 | 118 | 119 | 120 | 9:21 | 325 | 326 | 327 | 328 | 10:13 | 533 | 534 | 535 | 536 |
| 8:30 | 121 | 122 | 123 | 124 | 9:22 | 329 | 330 | 331 | 332 | 10:14 | 537 | 538 | 539 | 540 |
| 8:31 | 125 | 126 | 127 | 128 | 9:23 | 333 | 334 | 335 | 336 | 10:15 | 541 | 542 | 543 | 544 |
| 8:32 | 129 | 130 | 131 | 132 | 9:24 | 337 | 338 | 339 | 340 | 10:16 | 545 | 546 | 547 | 548 |
| 8:33 | 133 | 134 | 135 | 136 | 9:25 | 341 | 342 | 343 | 344 | 10:17 | 549 | 550 | 551 | 552 |
| 8:34 | 137 | 138 | 139 | 140 | 9:26 | 345 | 346 | 347 | 348 | 10:18 | 553 | 554 | 555 | 556 |
| 8:35 | 141 | 142 | 143 | 144 | 9:27 | 349 | 350 | 351 | 352 | 10:19 | 557 | 558 | 559 | 560 |
| 8:36 | 145 | 146 | 147 | 148 | 9:28 | 353 | 354 | 355 | 356 | 10:20 | 561 | 562 | 563 | 564 |
| 8:37 | 149 | 150 | 151 | 152 | 9:29 | 357 | 358 | 359 | 360 | 10:21 | 565 | 566 | 567 | 568 |
| 8:38 | 153 | 154 | 155 | 156 | 9:30 | 361 | 362 | 363 | 364 | 10:22 | 569 | 570 | 571 | 572 |
| 8:39 | 157 | 158 | 159 | 160 | 9:31 | 365 | 366 | 367 | 368 | 10:23 | 573 | 574 | 575 | 576 |
| 8:40 | 161 | 162 | 163 | 164 | 9:32 | 369 | 370 | 371 | 372 | 10:24 | 577 | 578 | 579 | 580 |
| 8:41 | 165 | 166 | 167 | 168 | 9:33 | 373 | 374 | 375 | 376 | 10:25 | 581 | 582 | 583 | 584 |
| 8:42 | 169 | 170 | 171 | 172 | 9:34 | 377 | 378 | 379 | 380 | 10:26 | 585 | 586 | 587 | 588 |
| 8:43 | 173 | 174 | 175 | 176 | 9:35 | 381 | 382 | 383 | 384 | 10:27 | 589 | 590 | 591 | 592 |
| 8:44 | 177 | 178 | 179 | 180 | 9:36 | 385 | 386 | 387 | 388 | 10:28 | 593 | 594 | 595 | 596 |
| 8:45 | 181 | 182 | 183 | 184 | 9:37 | 389 | 390 | 391 | 392 | 10:29 | 597 | 598 | 599 | 600 |
| 8:46 | 185 | 186 | 187 | 188 | 9:38 | 393 | 394 | 395 | 396 | 10:30 | 601 | 602 | 603 | 604 |
| 8:47 | 189 | 190 | 191 | 192 | 9:39 | 397 | 398 | 399 | 400 | 10:31 | 605 | 606 | 607 | 608 |
| 8:48 | 193 | 194 | 195 | 196 | 9:40 | 401 | 402 | 403 | 404 | 10:32 | 609 | 610 | 611 | 612 |
| 8:49 | 197 | 198 | 199 | 200 | 9:41 | 405 | 406 | 407 | 408 | 10:33 | 613 | 614 | 615 | 616 |
| 8:50 | 201 | 202 | 203 | 204 | 9:42 | 409 | 410 | 411 | 412 | | | | | |
| 8:51 | 205 | 206 | 207 | 208 | 9:43 | 413 | 414 | 415 | 416 | | | | | |

CIRCUIT 1 - Margeride


Vendredi 9 juin 2023



Vendredi 9 juin 2023 - 37^{ème} TREFLE LOZERIE AMV

RAV1 CHADENET N44° 31.081' E3° 38.096'

De Mende prendre direction Le Puy RN88 puis après Badaroux prendre la 1^{ère} à droite RD901 Le Bleymard. Quelques KM après St Hélène prendre à gauche RD27 Chadenet puis prendre à droite mairie de Chadenet. Le RAV1 se trouve juste au croisement dans le pré à droite (suivre le fléchage).



SP1 STATION DU MONT LOZERE (banderolée)

N44° 27.348' E3° 45.047'

De Mende prendre direction Le Puy RN88 puis après Badaroux prendre la 1^{ère} à droite RD901 Le Bleymard. Aller jusqu'au Bleymard et dans le village prendre à droite station de ski du Mont Lozère. La SP1 se trouve juste après le parking de la station sur la droite (suivre le fléchage).



CH1/RAV2 VILLEFORT (place du village) N44° 26.375' E3° 55.923'

De Mende prendre direction Le Puy RN88 puis après Badaroux prendre la 1^{ère} à droite RD901 Le Bleymard. Continuer jusqu'à Villefort. Le CH1 se trouve sur la place du village (suivre le fléchage).



SP2 PLANCHAMP (banderolée) N44° 30.146' E3° 57.235'

De Mende prendre direction RN88 Le Puy, après le col de la Pierre Plantée prendre la 2^{ème} à droite direction RD6, Montbel, Chasserades. A la sortie de Chasserades prendre à droite Puylaurent, Prévénchères puis prendre à gauche petite route Les Gouttes, Les Thors et à la RD906 prendre à droite Villefort, Prévénchères et un peu après prendre à gauche Fustugères, Pied de Borne. La SP2 se trouve sur cette route à environ 5 km sur la gauche en face du croisement de La Beyssièrre (suivre le fléchage). De La SP1 redescendre au Bleymard puis prendre à droite RD 901 puis de suite après à gauche Belvezet RD20 puis au col à droite RD120 Estampes puis à droite RD6 Chasserades. Après Chasserades prendre à droite Puylaurent, Prévénchères puis prendre à gauche petite route Les Gouttes, Les Thors et à la RD906 prendre à droite Villefort, Prévénchères et un peu après prendre à gauche Fustugères, Pied de Borne. La SP2 se trouve sur cette route à environ 5km sur la gauche en face du croisement de La Beyssièrre (suivre le fléchage).



CH2/RAV3 CHASSERADES (parking de la gare)

N44° 33.283' E3° 50.347'

De Mende prendre direction RN88 Le Puy, après le col de la Pierre Plantée prendre la 2^{ème} à droite direction RD6, Montbel, Chasserades. A la sortie de Chasserades prendre à gauche La Bastide Puylaurent. Le CH2 se trouve à proximité de la gare à droite et à gauche de la route (suivre le fléchage). Du CH1 revenir direction Mende puis au rond-point à droite direction La Bastide Puylaurent, et dans Prévénchères prendre à gauche Puylaurent, Grossefage et direction Chasserades. A la RD6 prendre à droite La Bastide et Le CH2 se trouve à proximité de la gare à droite et à gauche de la route (suivre le fléchage).



SP3 ESTAMPES (banderolée) N44° 33.533' E3° 47.596'

De Mende prendre direction RN88 Le Puy, après le col de la Pierre Plantée prendre la 2^{ème} à droite direction RD6, Montbel Chasserades. Continuer la RD6 sur 15.5 km en traversant

Montbel et Chazeaux. 100 mètres avant l'embranchement du Bleymard, l'Estampe, prendre la piste montante à gauche. La SP3 se trouve environ à 1 km sur la piste à gauche. Faire les dernier 150 M à pied (suivre le fléchage). De la SP2 à la sortie du parking prendre à droite jusqu'à le RD906 puis à droite en direction de la Bastide Puylaurent, après le village de La Molette prendre à gauche juste avant Les Thor, puis Les Gouttes, suivre jusqu'à Chasserades et puis prendre direction Mende RD6. La SP3 se trouve au croisement d'Estampes prendre la piste à droite sur 1 km, elle est sur la gauche Faire les dernier 150 m à pied (suivre le fléchage).



CH3/RAV4 RIEURTORT DE RANDON (place du village et parking salle des fêtes) N44° 37.928' E3° 28.817'

De Mende suivre la direction St Chély d'Apcher RD806 puis à droite dans Rieurtort de Randon. Le CH3 se trouve sur la place du village et le parking de la salle des fêtes (suivre le fléchage). Du CH2 prendre direction Mende jusqu'à le RN 88 puis prendre à gauche Mende et juste à la sortie du village de Laubert prendre à droite Rieurtort de Randon, Lac de Charpal RD6 puis RD1 jusqu'à Rieurtort de Randon.



SP4 COL DU CAN DE LA ROCHE (banderolée)

N44° 35.803' E3° 29.070' (juste avant d'arriver à la SP4 ne pas suivre le GPS suivre le fléchage SP4)

De Mende suivre la direction St Chély d'Apcher RD806, puis prendre à gauche environ 6 km après le Village de Chastel Nouvel Le Coullagnet et à droite sur l'ancienne route. La SP4 se trouve juste après sur la gauche (suivre le fléchage). De la SP3 revenir à la route puis prendre à droite direction Mende jusqu'à le RN 88 puis prendre à gauche Mende et juste à la sortie du village de Laubert prendre à droite Rieurtort de Randon, Lac de Charpal RD6 puis suivre la RD1 jusqu'à la RD 806. Prendre à gauche en direction Mende RD806 puis prendre à droite Le Coullagnet et à droite sur l'ancienne route. La SP4 se trouve juste après sur la gauche (suivre le fléchage).



CH4 MENDE LA VABRE (sans assistance) N44° 30.850' E3° 29.680'

Le CH4 se trouve juste au-dessus de la place du Foirail au centre-ville, juste avant la SP5. Du CH3 dans village de Rieurtort prendre à gauche jusqu'à la RD 806 en direction Mende. Le CH4 se trouve juste au-dessus de la place du Foirail au centre-ville, juste avant la SP5.



SP5 MENDE LA VABRE (banderolée) N44° 30.850' E3° 29.680'


La SP5 se trouve juste au-dessus de la place du Foirail en centre-ville (suivre le fléchage). De la SP4 revenir à la RD806 et à droite direction Mende. La SP5 se trouve juste au-dessus de la place du Foirail en centre-ville (suivre le fléchage).



CH5/RAV4 PARKING DE LA VABRE (parc fermé)

N44° 30.940' E3° 29.926'

Parking de la Vabre, parc fermé pointage en avance sans pénalité.



| Poste | Lieu | KM Partiel | KM Cumulé | Temps Partiel | Temps Cumulé | Temps 1 ^{er} pilote |
|----------|---------------------------|------------|-----------|---------------|--------------|------------------------------|
| DEPART | MENDE FOIRAIL | 0 | 0 | 0 | 0 | 8H00 |
| CH1/RAV1 | LA ROUVIERE | 69 | 69 | 2H10 | 2H10 | 10H10 |
| CH2/RAV2 | ST GERMAIN DU TEIL | 68 | 137 | 2H20 | 4H30 | 12H30 |
| CH3/RAV3 | MARVEIOLS | 28 | 165 | 1H00 | 5H30 | 13H30 |
| CH4 | MENDE LA VABRE | 53 | 218 | 2H00 | 7H30 | 15H30 |
| CH5/RAV4 | MENDE PARKING DE LA VABRE | 3 | 221 | 1H30 | 9H00 | 17H00 |

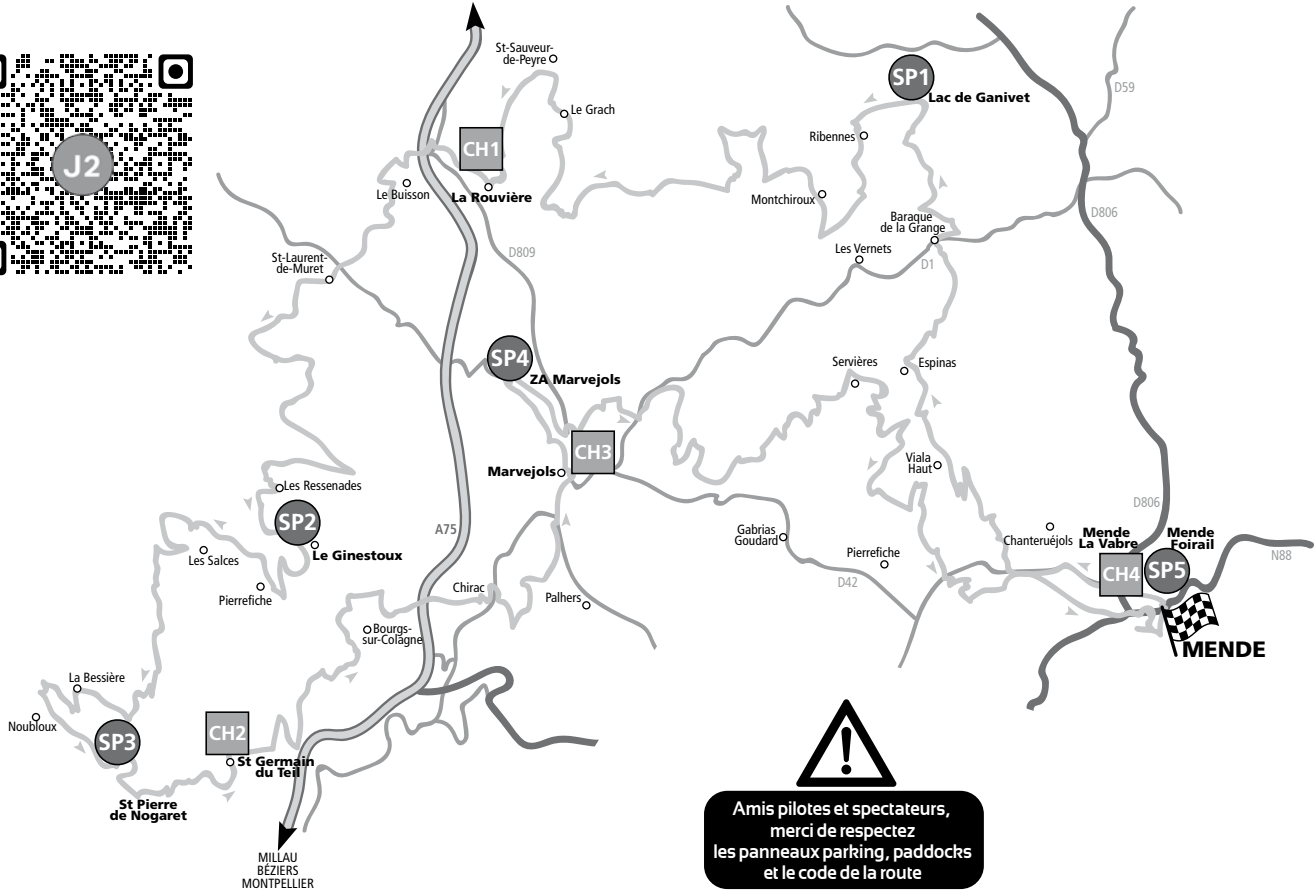
SAMEDI 10 JUIN 2023

Heures de Départ de Mende

| HEURE | NUMEROS | | | | HEURE | NUMEROS | | | | HEURE | NUMEROS | | | |
|-------|---------|-----|-----|-----|-------|---------|-----|-----|-----|-------|---------|-----|-----|-----|
| 8:00 | 1 | 2 | 3 | 4 | 8:52 | 209 | 210 | 211 | 212 | 9:44 | 417 | 418 | 419 | 420 |
| 8:01 | 5 | 6 | 7 | 8 | 8:53 | 213 | 214 | 215 | 216 | 9:45 | 421 | 422 | 423 | 424 |
| 8:02 | 9 | 10 | 11 | 12 | 8:54 | 217 | 218 | 219 | 220 | 9:46 | 425 | 426 | 427 | 428 |
| 8:03 | 13 | 14 | 15 | 16 | 8:55 | 221 | 222 | 223 | 224 | 9:47 | 429 | 430 | 431 | 432 |
| 8:04 | 17 | 18 | 19 | 20 | 8:56 | 225 | 226 | 227 | 228 | 9:48 | 433 | 434 | 435 | 436 |
| 8:05 | 21 | 22 | 23 | 24 | 8:57 | 229 | 230 | 231 | 232 | 9:49 | 437 | 438 | 439 | 440 |
| 8:06 | 25 | 26 | 27 | 28 | 8:58 | 233 | 234 | 235 | 236 | 9:50 | 441 | 442 | 443 | 444 |
| 8:07 | 29 | 30 | 31 | 32 | 8:59 | 237 | 238 | 239 | 240 | 9:51 | 445 | 446 | 447 | 448 |
| 8:08 | 33 | 34 | 35 | 36 | 9:00 | 241 | 242 | 243 | 244 | 9:52 | 449 | 450 | 451 | 452 |
| 8:09 | 37 | 38 | 39 | 40 | 9:01 | 245 | 246 | 247 | 248 | 9:53 | 453 | 454 | 455 | 456 |
| 8:10 | 41 | 42 | 43 | 44 | 9:02 | 249 | 250 | 251 | 252 | 9:54 | 457 | 458 | 459 | 460 |
| 8:11 | 45 | 46 | 47 | 48 | 9:03 | 253 | 254 | 255 | 256 | 9:55 | 461 | 462 | 463 | 464 |
| 8:12 | 49 | 50 | 51 | 52 | 9:04 | 257 | 258 | 259 | 260 | 9:56 | 465 | 466 | 467 | 468 |
| 8:13 | 53 | 54 | 55 | 56 | 9:05 | 261 | 262 | 263 | 264 | 9:57 | 469 | 470 | 471 | 472 |
| 8:14 | 57 | 58 | 59 | 60 | 9:06 | 265 | 266 | 267 | 268 | 9:58 | 473 | 474 | 475 | 476 |
| 8:15 | 61 | 62 | 63 | 64 | 9:07 | 269 | 270 | 271 | 272 | 9:59 | 477 | 478 | 479 | 480 |
| 8:16 | 65 | 66 | 67 | 68 | 9:08 | 273 | 274 | 275 | 276 | 10:00 | 481 | 482 | 483 | 484 |
| 8:17 | 69 | 70 | 71 | 72 | 9:09 | 277 | 278 | 279 | 280 | 10:01 | 485 | 486 | 487 | 488 |
| 8:18 | 73 | 74 | 75 | 76 | 9:10 | 281 | 282 | 283 | 284 | 10:02 | 489 | 490 | 491 | 492 |
| 8:19 | 77 | 78 | 79 | 80 | 9:11 | 285 | 286 | 287 | 288 | 10:03 | 493 | 494 | 495 | 496 |
| 8:20 | 81 | 82 | 83 | 84 | 9:12 | 289 | 290 | 291 | 292 | 10:04 | 497 | 498 | 499 | 500 |
| 8:21 | 85 | 86 | 87 | 88 | 9:13 | 293 | 294 | 295 | 296 | 10:05 | 501 | 502 | 503 | 504 |
| 8:22 | 89 | 90 | 91 | 92 | 9:14 | 297 | 298 | 299 | 300 | 10:06 | 505 | 506 | 507 | 508 |
| 8:23 | 93 | 94 | 95 | 96 | 9:15 | 301 | 302 | 303 | 304 | 10:07 | 509 | 510 | 511 | 512 |
| 8:24 | 97 | 98 | 99 | 100 | 9:16 | 305 | 306 | 307 | 308 | 10:08 | 513 | 514 | 515 | 516 |
| 8:25 | 101 | 102 | 103 | 104 | 9:17 | 309 | 310 | 311 | 312 | 10:09 | 517 | 518 | 519 | 520 |
| 8:26 | 105 | 106 | 107 | 108 | 9:18 | 313 | 314 | 315 | 316 | 10:10 | 521 | 522 | 523 | 524 |
| 8:27 | 109 | 110 | 111 | 112 | 9:19 | 317 | 318 | 319 | 320 | 10:11 | 525 | 526 | 527 | 528 |
| 8:28 | 113 | 114 | 115 | 116 | 9:20 | 321 | 322 | 323 | 324 | 10:12 | 529 | 530 | 531 | 532 |
| 8:29 | 117 | 118 | 119 | 120 | 9:21 | 325 | 326 | 327 | 328 | 10:13 | 533 | 534 | 535 | 536 |
| 8:30 | 121 | 122 | 123 | 124 | 9:22 | 329 | 330 | 331 | 332 | 10:14 | 537 | 538 | 539 | 540 |
| 8:31 | 125 | 126 | 127 | 128 | 9:23 | 333 | 334 | 335 | 336 | 10:15 | 541 | 542 | 543 | 544 |
| 8:32 | 129 | 130 | 131 | 132 | 9:24 | 337 | 338 | 339 | 340 | 10:16 | 545 | 546 | 547 | 548 |
| 8:33 | 133 | 134 | 135 | 136 | 9:25 | 341 | 342 | 343 | 344 | 10:17 | 549 | 550 | 551 | 552 |
| 8:34 | 137 | 138 | 139 | 140 | 9:26 | 345 | 346 | 347 | 348 | 10:18 | 553 | 554 | 555 | 556 |
| 8:35 | 141 | 142 | 143 | 144 | 9:27 | 349 | 350 | 351 | 352 | 10:19 | 557 | 558 | 559 | 560 |
| 8:36 | 145 | 146 | 147 | 148 | 9:28 | 353 | 354 | 355 | 356 | 10:20 | 561 | 562 | 563 | 564 |
| 8:37 | 149 | 150 | 151 | 152 | 9:29 | 357 | 358 | 359 | 360 | 10:21 | 565 | 566 | 567 | 568 |
| 8:38 | 153 | 154 | 155 | 156 | 9:30 | 361 | 362 | 363 | 364 | 10:22 | 569 | 570 | 571 | 572 |
| 8:39 | 157 | 158 | 159 | 160 | 9:31 | 365 | 366 | 367 | 368 | 10:23 | 573 | 574 | 575 | 576 |
| 8:40 | 161 | 162 | 163 | 164 | 9:32 | 369 | 370 | 371 | 372 | 10:24 | 577 | 578 | 579 | 580 |
| 8:41 | 165 | 166 | 167 | 168 | 9:33 | 373 | 374 | 375 | 376 | 10:25 | 581 | 582 | 583 | 584 |
| 8:42 | 169 | 170 | 171 | 172 | 9:34 | 377 | 378 | 379 | 380 | 10:26 | 585 | 586 | 587 | 588 |
| 8:43 | 173 | 174 | 175 | 176 | 9:35 | 381 | 382 | 383 | 384 | 10:27 | 589 | 590 | 591 | 592 |
| 8:44 | 177 | 178 | 179 | 180 | 9:36 | 385 | 386 | 387 | 388 | 10:28 | 593 | 594 | 595 | 596 |
| 8:45 | 181 | 182 | 183 | 184 | 9:37 | 389 | 390 | 391 | 392 | 10:29 | 597 | 598 | 599 | 600 |
| 8:46 | 185 | 186 | 187 | 188 | 9:38 | 393 | 394 | 395 | 396 | 10:30 | 601 | 602 | 603 | 604 |
| 8:47 | 189 | 190 | 191 | 192 | 9:39 | 397 | 398 | 399 | 400 | 10:31 | 605 | 606 | 607 | 608 |
| 8:48 | 193 | 194 | 195 | 196 | 9:40 | 401 | 402 | 403 | 404 | 10:32 | 609 | 610 | 611 | 612 |
| 8:49 | 197 | 198 | 199 | 200 | 9:41 | 405 | 406 | 407 | 408 | 10:33 | 613 | 614 | 615 | 616 |
| 8:50 | 201 | 202 | 203 | 204 | 9:42 | 409 | 410 | 411 | 412 | | | | | |
| 8:51 | 205 | 206 | 207 | 208 | 9:43 | 413 | 414 | 415 | 416 | | | | | |

CIRCUIT 2 - Gévaudan Aubrac

Samedi 10 juin 2023



Samedi 10 juin 2023 - 37^{ème} TREFLE LOZERIEN AMV

SP1 GANIVET (banderolée) N44° 38.963' E3° 24.867'


De Mende suivre la direction St Chély d'Apcher RD806, dans le village de St Amans prendre à gauche Ribennes RD999 puis à droite Lac de Ganivet. Le SP1 se trouve derrière les chalets au-dessus du lac.



CH1/RAV1 LA ROUVIERE (SENS UNIQUE tout le long de la route)

N44 37.538 E3 15.796

De Mende prendre direction RN88 Rodez Alès à Balsièges à droite suivre Rodez RN88 puis à Barjac prendre à droite Marvejols RD808 traversez Marvejols prendre à droite direction A75 Clermont Ferrand puis prendre à droite Les Loups du Gévaudan et de-suite à gauche la Rouvière. Le CH1 se trouve sur cette route.



SP2 GINESTOUX (banderolée) N44° 32.040' E3° 11.849' (au départ de la SP1 vers SP2 ne pas suivre le GPS suivre le fléchage SP2)

De Mende prendre direction RN88 Rodez Alès à Balsièges à droite suivre Rodez RN88 puis à Barjac prendre à droite Marvejols RD808. A l'entrée de Marvejols prendre à gauche Chirac et dans le village prendre à droite juste après la boulangerie direction Le Massibert puis suivre à gauche Les Violes puis après le village de La Chazette prendre à gauche le Ginestoux puis à droite juste un peu après le village du Ginestoux puis prendre à droite comme le GPS. La SP2 se trouve à L'Haras du Ginestoux (suivre le fléchage). De la SP1 continuez la route le long du lac jusqu'à Chassagnes puis à gauche Ribennes et à la sortie du village à droite RD999 et aller jusqu'à Marvejols. En bas de la descente dans Marvejols prendre à droite centre-ville puis au rond-point prendre la 2^{ème} sortie Chirac et à la sortie de la ville à droite A75 Montpellier jusqu'à Chirac. Dans le village prendre à droite juste après la boulangerie direction Le Massibert puis suivre à gauche Les Violes et après le village de La Chazette, prendre à gauche le Ginestoux puis à droite juste un peu après le village du Ginestoux puis prendre à droite comme le GPS. La SP2 se trouve à L'Haras du Ginestoux (suivre le fléchage).



SP3 ST PIERRE DE NOGARET (banderolée) N44° 28.594' E3° 07.967'

De Mende prendre direction RN88 Rodez Alès à Balsièges à droite suivre Rodez RN88 puis à Barjac prendre à gauche suivre A75 direction Montpellier, puis prendre A75 prendre la sortie 40 direction Banassac, La Canourgue. Au 1^{er} rond-point prendre Banassac, 2^{ème} rond-point prendre la 2^{ème} sortie Banassac puis au 3^{ème} prendre la 2^{ème} sortie en direction La Mothe Marvejols RD809 et à la Mothe prendre à gauche RD988 Le Pratnau, St Laurent D'Olt. A La Ferrière prendre à droite ST Pierre de Nogaret puis traversez le village en direction de Trélans sur la gauche. La SP3 se trouve 600M après sur la droite prendre le 2^{ème} chemin (suivre le fléchage). De La SP2 descendre jusqu'à la route prendre à droite Pierrefiche puis à droite col du Trébatut Les Salces RD56 et au col du Trébatut à gauche RD52 St Germain du Teil jusqu'à l'entrée du village puis prendre à droite St Pierre de Nogaret et en arrivant au village à droite Trélans. La SP3 se trouve 600M après sur la droite prendre le 2^{ème} chemin (suivre le fléchage).



CH2 ST GERMAIN DU TEIL (place du village) N44° 28.796' E3° 10.236'

De Mende prendre direction RN88 Rodez Alès à Balsièges à droite suivre Rodez RN88 puis à Barjac prendre à droite Marvejols RD808. A l'entrée de Marvejols prendre à gauche RD809 jusqu'à Monastier puis prendre A75 direction Montpellier et prendre la sortie St Germain du

Teil 39.2. Le CH2 se trouve dans le village à droite et à gauche de la RD52 (suivre le fléchage). Du CH1 continuer cette ancienne route jusqu'au village du Moulinet puis prendre à gauche jusqu'à la RD809 prendre à gauche puis au rond-point prendre la 2^{ème} sortie puis au 2^{ème} rond-point prendre la 3^{ème} sortie direction A75 Montpellier et sortie à St Germain Du Teil 39.2. Le CH2 se trouve dans le village à droite et à gauche de la RD52 (suivre le fléchage).



CH3 MARVEJOLS (L'Esplanade) N44° 33.192' E3° 17.657'

De Mende prendre direction RN88 Rodez Alès à Balsièges à droite suivre Rodez RN88 puis à Barjac prendre à droite Marvejols RD808 aller dans le centre-ville puis au 2^{ème} rond-point prendre à droite le 1^{ère} sortie Goudard Montrodat RD42. Le CH3 se trouve 100 m après sur la gauche parking de l'Esplanade en bordure de la rivière (suivre le fléchage). Du CH2 reprendre la même route en sens inverse jusqu'au rond-point d'en bas puis prendre la 2^{ème} sortie RD809 jusqu'à Marvejols puis aller dans le centre-ville puis au 2^{ème} rond-point prendre à droite le 1^{ère} sortie Goudard Montrodat RD42. Le CH3 se trouve 100 m après sur la gauche parking de l'Esplanade en bordure de la rivière (suivre le fléchage).



SP4 MARVEJOLS EN GROUPE (zone artisanale) SENS UNIQUE

N44° 34.543' E3° 16.328' (de SP3 vers la SP4 juste avant d'arriver ne pas suivre le GPS suivre le fléchage SP4)

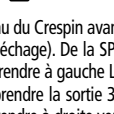
De Mende prendre direction RN88 Rodez Alès à Balsièges à droite suivre Rodez RN88 puis à Barjac prendre à droite Marvejols RD808 aller dans le centre-ville puis suivre A 75 en direction Clermont Ferrand puis prendre à gauche au château du Crespin avant Antrenas et allez vers Zone Activité. La SP4 se trouve sur la droite. (suivre le fléchage). De la SP3 revenir à St Pierre de Nogaret allez tout droit suivre RD56 La Canourgue puis prendre à gauche La Canourgue et toujours suivre l'A75 en direction Clermont Ferrand. Sur l'A75 prendre la sortie 38 Antrenas puis prendre direction à droite Marvejols puis juste après Antrenas prendre à droite vers le Château du Crespin et allez vers Zone Activité. La SP4 se trouve sur la droite (suivre le fléchage).



CH4 MENDE LA VABRE (sans assistance) sens unique

N44° 30.850' E3° 29.680'

Le CH4 se trouve juste au-dessus de la place du Foirail au centre-ville, juste avant la SP5. Du CH3 au rond-point prendre à gauche et suivre Mende. Le CH4 se trouve juste au-dessus de la place du Foirail au centre-ville, juste avant la SP5.



SP5 MENDE LA VABRE (banderolée) N44° 30.850' E3° 29.680'

La SP5 se trouve juste au-dessus de la place du Foirail en centre-ville (suivre le fléchage). De La SP4 continuez tout droit dans la zone puis à droite centre-ville Marvejols et au rond-point prendre la 1^{ère} sortie à droite direction Mende La SP5 se trouve juste au-dessus de la place du Foirail en centre-ville (suivre le fléchage).



CH5/RAV4 PARKING DE LA VABRE (parc fermé)

N44° 30.940' E3° 29.926'

Parking de la Vabre, parc fermé pointage en avance sans pénalité.



| Poste | Lieu | KM Partiel | KM Cumulé | Temps Partiel | Temps Cumulé | Temps 1 ^{er} pilote |
|----------|---------------------------|------------|-----------|---------------|--------------|------------------------------|
| DEPART | MENDE FOIRAIL | 0 | 0 | 0 | 0 | 7H30 |
| CH1/RAVI | LE CROUZET CONQUES | 70 | 70 | 2H30 | 2H30 | 10H00 |
| CH2 | COL DE MONTIRAT | 77 | 147 | 2H30 | 5H00 | 12H30 |
| CH3 | MENDE LA VABRE | 36 | 183 | 1H30 | 6H30 | 14H00 |
| CH4 | MENDE PARKING DE LA VABRE | 3 | 186 | 0H15 | 6H45 | 14H15 |


DIMANCHE 11 JUIN 2023

Heures de Départ de Mende

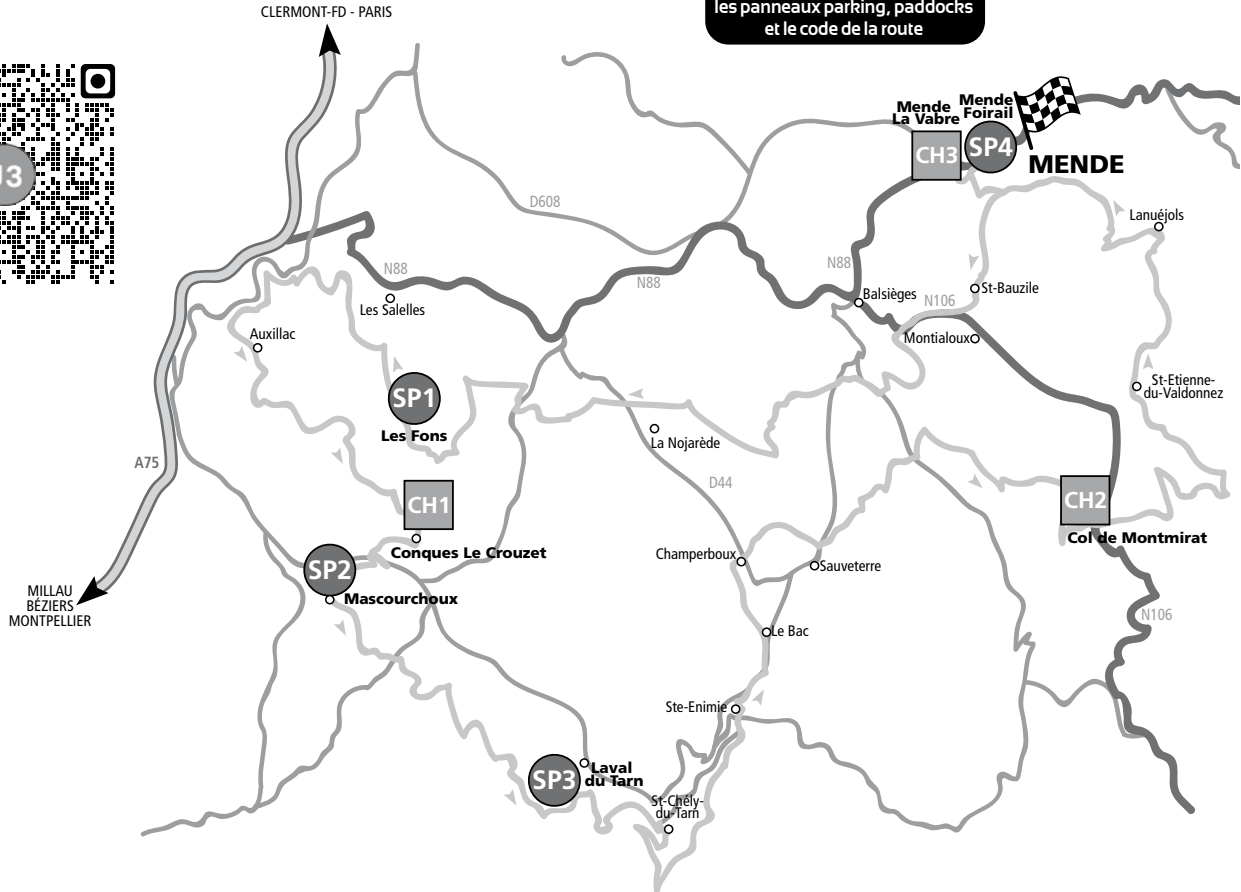
| HEURE | NUMEROS | | | | HEURE | NUMEROS | | | | HEURE | NUMEROS | | | |
|-------|---------|-----|-----|-----|-------|---------|-----|-----|-----|-------|---------|-----|-----|-----|
| 7:30 | 616 | 615 | 614 | 613 | 8:22 | 408 | 407 | 406 | 405 | 9:14 | 200 | 199 | 198 | 197 |
| 7:31 | 617 | 616 | 615 | 614 | 8:23 | 409 | 408 | 407 | 406 | 9:15 | 201 | 200 | 199 | 198 |
| 7:32 | 608 | 607 | 606 | 605 | 8:24 | 400 | 399 | 398 | 397 | 9:16 | 192 | 191 | 190 | 189 |
| 7:33 | 604 | 603 | 602 | 601 | 8:25 | 396 | 395 | 394 | 393 | 9:17 | 188 | 187 | 186 | 185 |
| 7:34 | 600 | 599 | 598 | 597 | 8:26 | 392 | 391 | 390 | 389 | 9:18 | 184 | 183 | 182 | 181 |
| 7:35 | 596 | 595 | 594 | 593 | 8:27 | 388 | 387 | 386 | 385 | 9:19 | 180 | 179 | 178 | 177 |
| 7:36 | 592 | 591 | 590 | 589 | 8:28 | 384 | 383 | 382 | 381 | 9:20 | 176 | 175 | 174 | 173 |
| 7:37 | 588 | 587 | 586 | 585 | 8:29 | 380 | 379 | 378 | 377 | 9:21 | 172 | 171 | 170 | 169 |
| 7:38 | 584 | 583 | 582 | 581 | 8:30 | 376 | 375 | 374 | 373 | 9:22 | 168 | 167 | 166 | 165 |
| 7:39 | 580 | 579 | 578 | 577 | 8:31 | 372 | 371 | 370 | 369 | 9:23 | 164 | 163 | 162 | 161 |
| 7:40 | 576 | 575 | 574 | 573 | 8:32 | 368 | 367 | 366 | 365 | 9:24 | 160 | 159 | 158 | 157 |
| 7:41 | 572 | 571 | 570 | 569 | 8:33 | 364 | 363 | 362 | 361 | 9:25 | 156 | 155 | 154 | 153 |
| 7:42 | 568 | 567 | 566 | 565 | 8:34 | 360 | 359 | 358 | 357 | 9:26 | 152 | 151 | 150 | 149 |
| 7:43 | 564 | 563 | 562 | 561 | 8:35 | 356 | 355 | 354 | 353 | 9:27 | 148 | 147 | 146 | 145 |
| 7:44 | 560 | 559 | 558 | 557 | 8:36 | 352 | 351 | 350 | 349 | 9:28 | 144 | 143 | 142 | 141 |
| 7:45 | 556 | 555 | 554 | 553 | 8:37 | 348 | 347 | 346 | 345 | 9:29 | 140 | 139 | 138 | 137 |
| 7:46 | 552 | 551 | 550 | 549 | 8:38 | 344 | 343 | 342 | 341 | 9:30 | 136 | 135 | 134 | 133 |
| 7:47 | 548 | 547 | 546 | 545 | 8:39 | 340 | 339 | 338 | 337 | 9:31 | 132 | 131 | 130 | 129 |
| 7:48 | 544 | 543 | 542 | 541 | 8:40 | 336 | 335 | 334 | 333 | 9:32 | 128 | 127 | 126 | 125 |
| 7:49 | 540 | 539 | 538 | 537 | 8:41 | 332 | 331 | 330 | 329 | 9:33 | 124 | 123 | 122 | 121 |
| 7:50 | 536 | 535 | 534 | 533 | 8:42 | 328 | 327 | 326 | 325 | 9:34 | 120 | 119 | 118 | 117 |
| 7:51 | 532 | 531 | 530 | 529 | 8:43 | 324 | 323 | 322 | 321 | 9:35 | 116 | 115 | 114 | 113 |
| 7:52 | 528 | 527 | 526 | 525 | 8:44 | 320 | 319 | 318 | 317 | 9:36 | 112 | 111 | 110 | 109 |
| 7:53 | 524 | 523 | 522 | 521 | 8:45 | 316 | 315 | 314 | 313 | 9:37 | 108 | 107 | 106 | 105 |
| 7:54 | 520 | 519 | 518 | 517 | 8:46 | 312 | 311 | 310 | 309 | 9:38 | 104 | 103 | 102 | 101 |
| 7:55 | 516 | 515 | 514 | 513 | 8:47 | 308 | 307 | 306 | 305 | 9:39 | 100 | 99 | 98 | 97 |
| 7:56 | 512 | 511 | 510 | 509 | 8:48 | 304 | 303 | 302 | 301 | 9:40 | 96 | 95 | 94 | 93 |
| 7:57 | 508 | 507 | 506 | 505 | 8:49 | 300 | 299 | 298 | 297 | 9:41 | 92 | 91 | 90 | 89 |
| 7:58 | 504 | 503 | 502 | 501 | 8:50 | 296 | 295 | 294 | 293 | 9:42 | 88 | 87 | 86 | 85 |
| 7:59 | 500 | 499 | 498 | 497 | 8:51 | 292 | 291 | 290 | 289 | 9:43 | 84 | 83 | 82 | 81 |
| 8:00 | 496 | 495 | 494 | 493 | 8:52 | 288 | 287 | 286 | 285 | 9:44 | 80 | 79 | 78 | 77 |
| 8:01 | 492 | 491 | 490 | 489 | 8:53 | 284 | 283 | 282 | 281 | 9:45 | 76 | 75 | 74 | 73 |
| 8:02 | 488 | 487 | 486 | 485 | 8:54 | 280 | 279 | 278 | 277 | 9:46 | 72 | 71 | 70 | 69 |
| 8:03 | 484 | 483 | 482 | 481 | 8:55 | 276 | 275 | 274 | 273 | 9:47 | 68 | 67 | 66 | 65 |
| 8:04 | 480 | 479 | 478 | 477 | 8:56 | 272 | 271 | 270 | 269 | 9:48 | 64 | 63 | 62 | 61 |
| 8:05 | 476 | 475 | 474 | 473 | 8:57 | 268 | 267 | 266 | 265 | 9:49 | 60 | 59 | 58 | 57 |
| 8:06 | 472 | 471 | 470 | 469 | 8:58 | 264 | 263 | 262 | 261 | 9:50 | 56 | 55 | 54 | 53 |
| 8:07 | 468 | 467 | 466 | 465 | 8:59 | 260 | 259 | 258 | 257 | 9:51 | 52 | 51 | 50 | 49 |
| 8:08 | 464 | 463 | 462 | 461 | 9:00 | 256 | 255 | 254 | 253 | 9:52 | 48 | 47 | 46 | 45 |
| 8:09 | 460 | 459 | 458 | 457 | 9:01 | 252 | 251 | 250 | 249 | 9:53 | 44 | 43 | 42 | 41 |
| 8:10 | 456 | 455 | 454 | 453 | 9:02 | 248 | 247 | 246 | 245 | 9:54 | 40 | 39 | 38 | 37 |
| 8:11 | 452 | 451 | 450 | 449 | 9:03 | 244 | 243 | 242 | 241 | 9:55 | 36 | 35 | 34 | 33 |
| 8:12 | 448 | 447 | 446 | 445 | 9:04 | 240 | 239 | 238 | 237 | 9:56 | 32 | 31 | 30 | 29 |
| 8:13 | 444 | 443 | 442 | 441 | 9:05 | 236 | 235 | 234 | 233 | 9:57 | 28 | 27 | 26 | 25 |
| 8:14 | 440 | 439 | 438 | 437 | 9:06 | 232 | 231 | 230 | 229 | 9:58 | 24 | 23 | 22 | 21 |
| 8:15 | 436 | 435 | 434 | 433 | 9:07 | 228 | 227 | 226 | 225 | 9:59 | 20 | 19 | 18 | 17 |
| 8:16 | 432 | 431 | 430 | 429 | 9:08 | 224 | 223 | 222 | 221 | 10:00 | 16 | 15 | 14 | 13 |
| 8:17 | 428 | 427 | 426 | 425 | 9:09 | 220 | 219 | 218 | 217 | 10:01 | 12 | 11 | 10 | 9 |
| 8:18 | 424 | 423 | 422 | 421 | 9:10 | 216 | 215 | 214 | 213 | 10:02 | 8 | 7 | 6 | 5 |
| 8:19 | 420 | 419 | 418 | 417 | 9:11 | 212 | 211 | 210 | 209 | 10:03 | 4 | 3 | 2 | 1 |
| 8:20 | 416 | 415 | 414 | 413 | 9:12 | 208 | 207 | 206 | 205 | | | | | |
| 8:21 | 412 | 411 | 410 | 409 | 9:13 | 204 | 203 | 202 | 201 | | | | | |

CIRCUIT 3 - Gorges du Tarn

Dimanche 11 juin 2023



Amis pilotes et spectateurs,
merci de respecter
les panneaux parking, paddocks
et le code de la route



Dimanche 11 juin 2023 - 37^{ème} TREFLE LOZERIEN AMV

SP1 LES FONTS (banderolée) N44° 26.654' E3° 17.157'

De Mende prendre à droite suivre la direction Alès Rodez RN88 à Balsièges prendre à droite RN88 jusqu'à Chanac. Après la gare tourner à gauche Chanac puis suivre RD32 direction la Canourgue. En haut de la côte prendre à droite direction Le sabatier Les Fons, puis continuez toujours tout droit jusqu'au Fons et juste avant les Fons prendre la piste à gauche. La SP1 se trouve juste après sur la droite (suivre le fléchage).



CH1/RAV1 ANCIEN AERODROME DE CONQUES (sens unique)

N44° 24.920' E3° 16.974'

(à la sortie de L'aérodrome prendre à gauche puis suivre le GPS)

De Mende, prendre Alès Rodez RN88. A Balsièges continuer sur la RN88 jusqu'à Chanac. Dans Chanac suivre RD32 direction la Canourgue, Le Massegros puis prendre à droite Conques Le Crouzet et allez jusqu'à l'ancien petit aérodrome sur la gauche.(suivre le fléchage).



SP2 MASCOURCHOUX (Banderolée)

N44° 23.901' E3° 15.420'

(au départ de la SP1 vers SP2 ne pas suivre le GPS revenir à la route des Fons suivre fléchage SP2)

De Mende, prendre à droite suivre la direction Alès Rodez RN88 à Balsièges prendre à droite RN88 jusqu'à Chanac. Après la gare tourner à gauche Chanac puis suivre RD32 direction la Canourgue. Au rond-point de La Baraque de Lutran prendre à droite La Canourgue juste après à gauche Fonjulien et dans le village prendre la ruelle à droite puis prendre la piste à gauche puis prendre à droite cette piste jusqu'au village de Mascourchoux et continuer sur la petite route. La SP2 se trouve un peu plus loin sur la droite (suivre le fléchage).



De la SP1 revenir au village des Fons puis prendre à droite jusqu'à la RD32 puis prendre à droite La Canourgue à la Baraque de Lutran à droite La Canourgue juste après à gauche Fonjulien et dans le village prendre la ruelle à droite puis prendre la piste à gauche puis prendre à droite cette piste jusqu'au village de Mascourchoux et continuer sur la petite route. La SP2 se trouve un peu plus loin sur la droite (suivre le fléchage).

SP3 LAVAL DU TARN (banderolée) N44° 20.786' E3° 21.124'

(problème de réseau suivre le fléchage SP3)

De Mende prendre direction Alès Rodez RN88 à Balsièges prendre à droite RN88 jusqu'à Chanac. Après la gare tourner à gauche Chanac puis suivre RD32 direction la Canourgue et à la Baraque de Lutran prendre à gauche le Massegros et juste après à gauche Laval du Tarn RD988. Puis prendre à droite Rausas, passer le village suivre la piste à gauche et à la croix à droite, puis prendre la piste à gauche montante. Prenez en suite la piste descendante à droite et en bas de la



descente prendre à gauche. La spéciale se trouve un peu après sur cette piste sur la gauche (suivre le fléchage).

De la SP2 continuer la route puis à la RD43 à gauche puis à gauche direction Chanac RD32 et juste avant La Baraque de Lutran prendre à droite Laval du Tarn. Puis prendre à droite Rausas, passer le village suivre la piste à gauche et à la croix à droite, puis prendre la piste à gauche montante. Prenez en suite la piste descendante à droite et en bas de la descente prendre à gauche. La spéciale se trouve un peu après sur cette piste sur la gauche (suivre le fléchage).

CH2 COL DE MONTMIRAT (sens unique)

N44° 25'14.6'' E3° 32'58.5'' / N44 25.146 E3 32.58.5

De Mende suivre la direction Alès Rodez RN88, à Balsièges prendre à gauche Alès RN106. Le CH4 se trouve sur le parking de l'hôtel et celui du restaurant du Col de Montmirat. (suivre le fléchage).



Du CH2 à la sortie prendre à gauche puis à la croix prendre à gauche et toujours tout droit jusqu'à la RD998 puis prendre à gauche puis au rond-point de la baraque de Lutran prendre la 2^{ème} sortie jusqu'à Chanac. Au monument aux morts prendre à droite RD31 Gorges du Tarn St Enimie, au col prendre à gauche RD31 Ferme fortifiée du Choizal et à la ferme tout droit direction Ispagnac Florac RD31 puis à droite Florac et après la Baraque des gendarmes prendre à gauche RD35 Col de Montmirat. Le CH4 se trouve sur le parking de l'hôtel et celui du restaurant du Col de Montmirat (suivre le fléchage).

CH3 MENDE LA VABRE (sans assistance) sens unique

N44° 30.850' E3° 29.680'

Le CH3 se trouve juste au-dessus de la place du Foirail au centre-ville, juste avant la SP4.



Du CH2 prendre à gauche direction Mende. Le CH3 se trouve juste au-dessus de la place du Foirail au centre-ville, juste avant la SP4.

SP4 MENDE LA VABRE (banderolée)

N44° 30.850' E3° 29.680'

La SP4 se trouve juste au-dessus de la place du Foirail en centre-ville (suivre le fléchage).



De La SP3 continuez la piste toujours tout droit jusqu'à la RD998 puis à gauche et suivre jusqu'à Mende. La SP4 se trouve juste au-dessus de la place du Foirail en centre-ville (suivre le fléchage).

CH4 PARKING DE LA VABRE (parc fermé)

N44° 30.940' E3° 29.926'

Parking de la Vabre, parc fermé pointage en avance sans pénalité.



Les rendez-vous du Trèfle

JEUDI 8 JUIN

**Vous avez à disposition le paddock B
(parking du Chapitre)**

Amis pilotes, une aire de déchargement sera disponible à l'entrée du paddock, merci de la respecter et de ne pas rester stationne, le paddock du foirail est réservé aux teams officiels. **Vous avez à disposition le paddock B (Parking du Chapitre).**

9h30-19h30 : contrôle administratif (Espace événementiel Georges Frêche - Place du foirail). **9h30-19h30** : contrôle technique. Tous les pilotes devront se présenter en respectant l'heure de convocation disponible dans leur espace pilote.

REPAS AU PROFIT DE LA LIGUE CONTRE LE CANCER

12h-14h30 : repas à l'espace événement Georges Frêche, ouvert à tous, 15 € par personne. L'intégralité du chiffre d'affaires de cette action sera reversé à la ligue contre le cancer.

VENDREDI 9 JUIN Circuit de la Margeride HORAIRES SPÉCIALES

| | |
|---|------------------------------|
| Départ Mende Foirail | 8h00 |
| SP1 Mont Lozère (banderolée) | 8h45 |
| CH1 Villefort | 10h30 |
| SP2 Planchamp Fustugeres (banderolée) | Buvette & restauration 10h55 |
| CH2 Chasserades Gare | 12h10 |
| SP3 Estampes (banderolée) | Buvette & restauration 12h00 |
| CH3 Rieurtort de Randon | 14h20 |
| SP4 Can de la Roche (banderolée) | 14h20 |
| CH4 Mende Le Vabre | 15h30 |
| SP5 La Vabre (banderolée) | Buvette & restauration 15h20 |
| CH5 Mende Parking de La Vabre | 17h00 |

SAMEDI 10 JUIN Circuit Gévaudan Aubrac HORAIRES SPÉCIALES

| | |
|---|------------------------------|
| Départ Mende Foirail | 8h00 |
| SP1 Ganivet (banderolée) | Buvette & restauration 8h25 |
| CH1 La Rouvière | 10h10 |
| SP2 Ginestoux (banderolée) | Buvette & restauration 10h45 |
| SP3 St Pierre de Nogaret (banderolée) | Buvette & restauration 11h40 |
| CH2 St Germain du Teil | 12h30 |
| CH3 Marvejols | 13h30 |
| SP4 Marvejols (groupe) | Buvette & restauration 13h15 |
| CH4 Mende La Vabre | 15h30 |
| SP5 La Vabre (banderolée) | Buvette & restauration 15h15 |
| CH5 Mende Parking de la Vabre | 17h00 |

A partir de 17h30 : animation de la Fan Zone, dédicaces, show freestyle, DJ, distribution de cadeaux...

DIMANCHE 11 JUIN Circuit des Gorges du Tarn HORAIRES SPÉCIALES

| | |
|--------------------------------------|------------------------------|
| Départ Mende Foirail | 7h30 |
| SP1 Les Fons (banderolée) | 8h30 |
| CH1 Le Crouzet Conques | 10h00 |
| SP2 Mascourchoux (banderolée) | Buvette & restauration 9h50 |
| SP3 Laval du Tarn (banderolée) | Buvette & restauration 10h30 |
| CH2 Col de Montmirat | 12h30 |
| CH3 Mende La Vabre | 14h00 |
| SP4 La Vabre (banderolée) | Buvette & restauration 13h50 |
| CH4 Mende Parking de La Vabre | 14h15 |

16h00 : **Trophée Thierry Castan** à Mende La Vabre Lauze Boissons (Cross final regroupant les 30 premiers au classement général). **A partir de 20h00** : Remise des prix au théâtre municipal de Mende place du foirail. **21h00** : Buffet (réservé aux bénévoles, aux pilotes et à leurs assistances). **A partir de 22h30** : **Grande soirée de clôture** au Théâtre municipal (entrée gratuite, ouverte à tous).

Recommandations !

Les membres du Moto Club Lozérien
sont conscients

des enjeux environnementaux
et de la nécessité de préserver
le patrimoine naturel de Lozère.

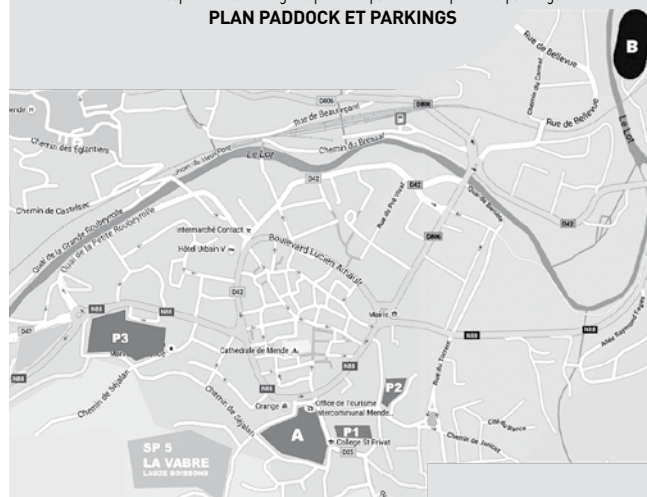
Véritables amoureux de la nature,
ils se sont très tôt inscrits

dans une dynamique de développement durable
qu'ils poursuivent aujourd'hui.



Le PC Course, le départ, l'arrivée et le paddock A (teams officiels) sont place du foirail. Le paddock B est situé sur le parking du chapitre (suivre les panneaux).
Ne pas faire de mécanique autour du foirail, vous avez 14h30 pour pointer, utiliser les paddocks.
Le PC course est dans l'espace événements Georges Frêche, place du foirail, 48000 Mende.
Merci de respecter les consignes pour les paddocks et pour les parkings

PLAN Paddock ET PARKINGS



Paddock A - Place du Foirail
Paddock B - Chapitre

P2 : Parking de l'Appétit
P3 : Parking de l'IUP (Anciennes Casernes)

Dimanche 11 juin

LE MOTO-CLUB LOZÉRIEN vous invite à :

LA REMISE DES PRIX au THÉÂTRE MUNICIPAL de MENDE Place du Foirail à 20 h

1986

1. Gilles LALAY
2. Alain OLIVIER
3. Jean-Pierre RAYMOND

1987

1. Stéphane PETERHANSEL
2. Alain OLIVIER
3. Daniel CHABANETTE

1988

1. Stéphane PETERHANSEL
2. Marc MORALES
3. Alain OLIVIER

1989

1. Stéphane PETERHANSEL
2. Laurent PIDOUX
3. Gilles LALAY

1990

1. Stéphane PETERHANSEL
2. Alain OLIVIER
3. Laurent CHARBONNEL

1991

1. Stéphane PETERHANSEL
2. Laurent CHARBONNEL
3. Gilles LALAY

1992

1. Laurent CHARBONNEL
2. Cyril ESQUIROL
3. Laurent PIDOUX

1993

1. Stéphane PETERHANSEL
2. Laurent CHARBONNEL
3. Cyril ESQUIROL

1994

1. Stéphane PETERHANSEL
2. Cyril ESQUIROL
3. Laurent CHARBONNEL

1995

1. Stéphane PETERHANSEL
2. Eric BERNARD
3. Cyril ESQUIROL

1997

1. Stéphane PETERHANSEL
2. Cyril ESQUIROL
3. David FRÉTIGNÉ

1998

1. Eric BERNARD
2. David FRÉTIGNÉ
3. Laurent PIDOUX

1999

1. David FRÉTIGNÉ
2. Eric BERNARD
3. Olivier SAMOFAL

2000

1. David FRÉTIGNÉ
2. Stéphane PETERHANSEL
3. Olivier SAMOFAL

2001

1. David FRÉTIGNÉ
2. Eric BERNARD
3. Laurent CHARBONNEL

2002

1. David FRÉTIGNÉ
2. Emmanuel ALBEPART
3. Stéphane PETERHANSEL

2003

1. David FRÉTIGNÉ
2. Emmanuel ALBEPART
3. Cyril ESQUIROL

2004

1. David FRÉTIGNÉ
2. Emmanuel ALBEPART
3. Marc GERMAIN

2005

1. Marc GERMAIN
2. Emmanuel ALBEPART
3. David FRÉTIGNÉ

2006

1. Marc GERMAIN
2. Fabien PLANET
3. Sébastien GUILLAUME

2007

1. Emmanuel ALBEPART
2. Marc GERMAIN
3. Fabien PLANET

2008

1. Marc GERMAIN
2. Fabien PLANET
3. Emmanuel ALBEPART

2009

- 1 - Marc GERMAIN
- 2 - Julien GAUTHIER
- 3 - Sébastien GUILLAUME

2010

- 1 - Marc GERMAIN
- 2 - Julien GAUTHIER
- 3 - Nicolas DEPARROIS

2011

- 1 - Pierre Alexandre RENET
- 2 - Marc GERMAIN
- 3 - Emmanuel ALBEPART

2012

- 1 - Christophe NAMBOTIN
- 2 - Pierre Alexandre RENET
- 3 - Emmanuel ALBEPART

2013

- 1 - Pierre Alexandre RENET
- 2 - Julien GAUTHIER
- 3 - Jérémy TARROUX

2014

- 1 - Pierre Alexandre RENET
- 2 - Antoine MEO
- 3 - Jérémy TARROUX

2015

- 1 - Antoine MEO
- 2 - Julien GAUTHIER
- 3 - Emmanuel ALBEPART

2016

1. Johnny AUBERT
2. Loïc LARRIEU
3. Jérémy TARROUX

2017

1. Jérémy TARROUX
2. Jamie MAC CANNEY
3. Emmanuel ALBEPART

2018

1. Loïc LARRIEU
2. Théo ESPINASSE
3. Josep GARCIA

2019

1. Josep GARCIA (SP)
2. Jamie MAC CANNEY (GB)
3. Nathan WATSON (GB)

2021

1. Christophe NAMBOTIN
2. Jeremy TARROUX
3. Emmanuel ALBEPART

2022

1. Josep GARCIA
2. Andrea VERONA
3. Till DE CLERCQ



www.trefle-lozerien-amv.com

www.moto-lozere.com

Email : mcl@moto-lozere.com