

38ÈME ÉDITION

38^e ÉDITION



SUIVEZ LA COURSE

TREFLE LOZÉRIEN[®] AMV



SAMEDI 18 MAI

FAN ZONE - À PARTIR DE 17H30 | DÉDICACES, DJ, DISTRIBUTION DE CADEAUX

DIMANCHE 19 MAI

À LA VABRE - 16H30
TROPHÉE THIERRY CASTAN

AU THÉÂTRE MUNICIPAL - REMISE DES PRIX - 20H
SOIRÉE DE CLÔTURE - 22H30

17, 18, 19 MAI 2024

#TREFLELOZERIANMV



AMV



TREFLE LOZÉRIEN AMV | Moto Club Lozérien - 19, rue de l'Octroi - Mende 48000 | www.trefle-lozerien-amv.com | e-mail : mcl@moto-lozere.com

CARNET DE BORD

Copyright © 2024 Moto Club Lozérien - Tous droits réservés. Imprimé en France.

En cas d'accident..... 4

Vendredi 17 mai 2024

Heures CH - SP..... 6

Heures de Départ..... 7

Carte Parcours..... 8 - 9

Accès..... 10 - 11

Samedi 18 mai 2024

Heures CH - SP..... 12

Heures de Départ..... 13

Carte Parcours..... 14 - 15

Accès..... 16 - 17

Dimanche 19 mai 2024

Heures CH - SP..... 18

Heures de Départ..... 19

Carte Parcours..... 20 - 21

Accès..... 22 - 23

Les rendez-vous..... 24

Recommandations - Parkings et paddocks..... 25

Invitation..... 26

Le Palmarès..... 27



Cher concurrent,

Ce carnet de bord contient les informations utiles
pour le 38^{ème} Trèfle Lozérien AMV.

Lisez-le attentivement !

Cette année nous avons inséré des QR Codes,
traduisant des points GPS, vous permettant
de rejoindre les lieux des CH, SP et RAV.

Il s'agit pour nous d'un test visant à supprimer
ce dernier pour les années futures
et ainsi réduire notre impact écologique
en diminuant notre consommation de papier.

Pour information, un secrétariat
est à votre disposition pendant toute la durée
de l'épreuve à l'espace événements
Georges Frêche, Place du Foirail à Mende.

PC : 04 66 49 85 75

Mail : mcl@moto-lozere.com

- **PRÉVENIR L'ORGANISATEUR** contactez le 04 66 49 85 75 et passer au P.C. Course avant la fin de l'épreuve.
- Remplir la déclaration d'accident et la retourner à : l'assurance Moto Verte (voir au P.C. Course), sous 5 jours.
- Prévenir la F.F.M. dans les 48 heures.
- Acquitter les factures (médecin, ambulance, pharmacie, chirurgie, etc...)
- Se faire rembourser par la Sécurité Sociale.
- Adresser les bordereaux de Sécurité Sociale à Assurance Moto Verte.
- Adresser l'attestation de l'employeur à Assurance Moto Verte, pour justifier la perte de salaire.
- Fournir le certificat de consolidation à Assurance Moto Verte. Reprise de la compétition.
- Demander la prise en charge Assurance Moto Verte, si frais important.

**Votre licence ne vous couvre
que pour la compétition
ou les séances d'entraînement
déclarées à la F.F.M.
et sur les circuits
permanents homologués.**

**ENGAGEMENTS
ACCÈS
EMPLACEMENTS CH
SPÉCIALES
RÉSULTATS**

**PARKING ASSISTANCE
DISPONIBLE
PARKING DE L'IUP
PARKING DE L'APPETIT**

**PADDOCK A - Place du Foirail
PADDOCK B - Halle St Jean
PADDOCK C - Le Chapitre
48000 MENDE**

Les résultats de la journée et des vidéos quotidiennes résumant les moments forts sont disponibles tous les soirs sur le site :
www.trefle-lozerien-amv.com

Poste	Lieu	KM Partiel	KM Cumulé	Temps Partiel	Temps Cumulé	Temps 1 ^{er} pilote
DEPART	MEUDE FOIRAIL	0	0	0	0	8H00
CH1/RAV2	CARRIERE DES AIGUYERES	33	33	1H10	1H10	9H10
RAV1	TERRAIN DE FOOT LES ALLABATS	38	71			
CH2/RAV3	AVEN ARMAND	87	120	2H50	4H00	12H00
CH3/RAV4	CHAMPERBOUX	53	173	1H40	5H40	13H40
CH4	MEUDE LA VABRE	32	205	1H10	6H50	14H50
CH5/RAV5	MEUDE PARKING DE LA VABRE	4	209	1H30		16H20

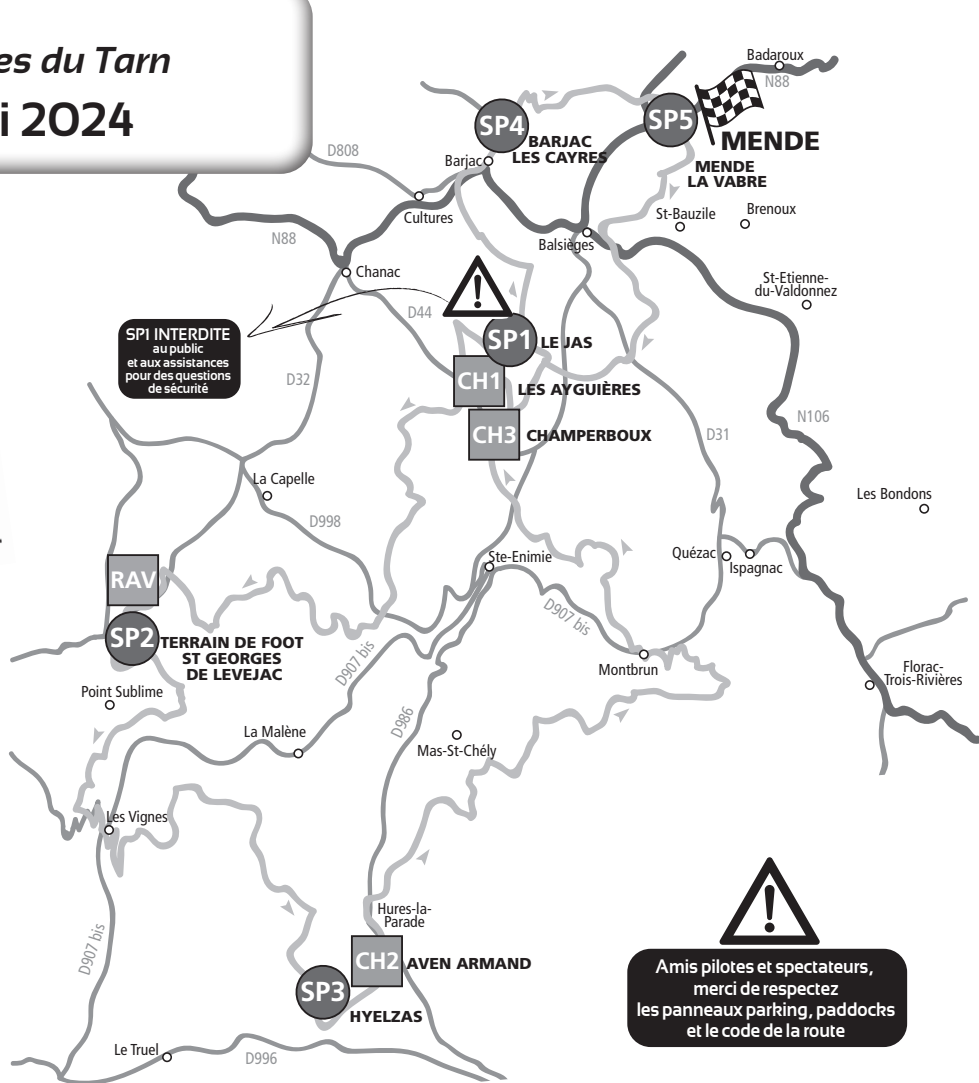

VENDEDI 17 MAI 2024

Heures de Départ de Mende

HEURE	NUMEROS				HEURE	NUMEROS				HEURE	NUMEROS			
8:00	1	2	3	4	8:52	209	210	211	212	9:44	417	418	419	420
8:01	5	6	7	8	8:53	213	214	215	216	9:45	421	422	423	424
8:02	9	10	11	12	8:54	217	218	219	220	9:46	425	426	427	428
8:03	13	14	15	16	8:55	221	222	223	224	9:47	429	430	431	432
8:04	17	18	19	20	8:56	225	226	227	228	9:48	433	434	435	436
8:05	21	22	23	24	8:57	229	230	231	232	9:49	437	438	439	440
8:06	25	26	27	28	8:58	233	234	235	236	9:50	441	442	443	444
8:07	29	30	31	32	8:59	237	238	239	240	9:51	445	446	447	448
8:08	33	34	35	36	9:00	241	242	243	244	9:52	449	450	451	452
8:09	37	38	39	40	9:01	245	246	247	248	9:53	453	454	455	456
8:10	41	42	43	44	9:02	249	250	251	252	9:54	457	458	459	460
8:11	45	46	47	48	9:03	253	254	255	256	9:55	461	462	463	464
8:12	49	50	51	52	9:04	257	258	259	260	9:56	465	466	467	468
8:13	53	54	55	56	9:05	261	262	263	264	9:57	469	470	471	472
8:14	57	58	59	60	9:06	265	266	267	268	9:58	473	474	475	476
8:15	61	62	63	64	9:07	269	270	271	272	9:59	477	478	479	480
8:16	65	66	67	68	9:08	273	274	275	276	10:00	481	482	483	484
8:17	69	70	71	72	9:09	277	278	279	280	10:01	485	486	487	488
8:18	73	74	75	76	9:10	281	282	283	284	10:02	489	490	491	492
8:19	77	78	79	80	9:11	285	286	287	288	10:03	493	494	495	496
8:20	81	82	83	84	9:12	289	290	291	292	10:04	497	498	499	500
8:21	85	86	87	88	9:13	293	294	295	296	10:05	501	502	503	504
8:22	89	90	91	92	9:14	297	298	299	300	10:06	505	506	507	508
8:23	93	94	95	96	9:15	301	302	303	304	10:07	509	510	511	512
8:24	97	98	99	100	9:16	305	306	307	308	10:08	513	514	515	516
8:25	101	102	103	104	9:17	309	310	311	312	10:09	517	518	519	520
8:26	105	106	107	108	9:18	313	314	315	316	10:10	521	522	523	524
8:27	109	110	111	112	9:19	317	318	319	320	10:11	525	526	527	528
8:28	113	114	115	116	9:20	321	322	323	324	10:12	529	530	531	532
8:29	117	118	119	120	9:21	325	326	327	328	10:13	533	534	535	536
8:30	121	122	123	124	9:22	329	330	331	332	10:14	537	538	539	540
8:31	125	126	127	128	9:23	333	334	335	336	10:15	541	542	543	544
8:32	129	130	131	132	9:24	337	338	339	340	10:16	545	546	547	548
8:33	133	134	135	136	9:25	341	342	343	344	10:17	549	550	551	552
8:34	137	138	139	140	9:26	345	346	347	348	10:18	553	554	555	556
8:35	141	142	143	144	9:27	349	350	351	352	10:19	557	558	559	560
8:36	145	146	147	148	9:28	353	354	355	356	10:20	561	562	563	564
8:37	149	150	151	152	9:29	357	358	359	360	10:21	565	566	567	568
8:38	153	154	155	156	9:30	361	362	363	364	10:22	569	570	571	572
8:39	157	158	159	160	9:31	365	366	367	368	10:23	573	574	575	576
8:40	161	162	163	164	9:32	369	370	371	372	10:24	577	578	579	580
8:41	165	166	167	168	9:33	373	374	375	376	10:25	581	582	583	584
8:42	169	170	171	172	9:34	377	378	379	380	10:26	585	586	587	588
8:43	173	174	175	176	9:35	381	382	383	384	10:27	589	590	591	592
8:44	177	178	179	180	9:36	385	386	387	388	10:28	593	594	595	596
8:45	181	182	183	184	9:37	389	390	391	392	10:29	597	598	599	600
8:46	185	186	187	188	9:38	393	394	395	396	10:30	601	602	603	604
8:47	189	190	191	192	9:39	397	398	399	400	10:31	605	606	607	608
8:48	193	194	195	196	9:40	401	402	403	404	10:32	609	610	611	612
8:49	197	198	199	200	9:41	405	406	407	408	10:33	613	614	615	616
8:50	201	202	203	204	9:42	409	410	411	412					
8:51	205	206	207	208	9:43	413	414	415	416					

CIRCUIT 1 - Gorges du Tarn

Vendredi 17 mai 2024



Vendredi 17 mai 2024 - 38^{ème} TREFLE LOZERIEN AMV

SP1 LE JAS (banderolée reconnaissance possible interdit au public)

N44° 25.941' E3° 25.165'

De Mende Prendre direction Alès Rodez RN88. A Balsièges prendre à gauche Alès RN106 et juste après prendre à droite Ste Enimie, les Gorges Du Tarn RD986. Au col à la ferme du Choizat prendre à droite Chanac RD31 puis à gauche RD44 direction Chamberboux St Enimie et prendre à gauche Le Jas Poujans puis prendre à droite dans Le Jas direction Poujans et prendre la 3^{ème} piste à gauche. La SP1 se trouve en montant cette piste sur 400 M environ (suivre le fléchage).



CH1/RAV1 LES AYGUIERES (piste à gauche du village des Aiguères) N44°25'37.2" E3°23'41.1"

De Mende Prendre direction Alès Rodez RN88. A Balsièges prendre à gauche Alès RN106 et juste après prendre à droite Ste Enimie, les Gorges Du Tarn RD986. Au col à la ferme du Choizat prendre à droite Chanac RD31 puis à gauche RD44 direction Chamberboux Ste Enimie jusqu'au croisement des Aiguères et prendre la piste à droite. Le CH1 se trouve environ 500 M plus sur la piste (suivre le fléchage).



RAV2 TERRAIN DE FOOT ST GEORGES DE LEVEJAC (banderolée)

N44°21'07.1" E3°14'25.3" (ne pas rester trop de temps au ravitaillement pour être au CH à l'heure)

De Mende prendre direction Alès Rodez RN88 à Balsièges prendre à droite RN88 jusqu'à Chanac. Après la gare tourner à gauche Chanac puis suivre RD32 direction La Canourgue, Massegros et au rond-point de La Baraque de Lutran prendre à gauche suivre le Massegros RD32. La SP2 se trouve sur la RD32 à droite juste derrière le terrain de foot (suivre le fléchage). Du CH1 revenir à la RD44 prendre à gauche jusqu'à Chanac puis au monument aux morts prendre à gauche direction RD32 La Canourgue et et au rond-point de La Baraque de Lutran prendre à gauche suivre le Massegros RD32. La SP2 se trouve sur la RD32 à droite juste derrière le terrain de foot (suivre le fléchage).



SP2 TERRAIN DE FOOT ST GEORGES DE LEVEJAC (banderolée) N44°21'07.1" E3°14'25.3"

De Mende prendre direction Alès Rodez RN88 à Balsièges prendre à droite RN88 jusqu'à Chanac. Après la gare tourner à gauche Chanac puis suivre RD32 direction La Canourgue, Massegros et au rond-point de La Baraque de Lutran prendre à gauche suivre le Massegros RD32. La SP2 se trouve sur la RD32 à droite juste derrière le terrain de foot (suivre le fléchage). De la SP1 revenir RD44 prendre à droite jusqu'à Chanac puis au monument aux morts prendre à gauche direction RD32 La Canourgue et et au rond-point de La Baraque de Lutran prendre à gauche suivre le Massegros RD32. La SP2 se trouve sur la RD32 à droite juste derrière le terrain de foot (suivre le fléchage).



SP3 HYZELZAS (banderolée) N 44°12'52.7" E 3°19'47.1"

De Mende Prendre direction Alès Rodez RN88. A Balsièges prendre à gauche Alès RN106, juste après prendre à droite jusqu'à Ste Enimie, les Gorges Du Tarn RD986, prendre en face sur le pont suivre Meyrueis RD986, prendre à droite direction La Parade, Hyzelzas et puis à gauche Hyzelzas. La SP3 se trouve derrière la fromagerie (suivre le fléchage). De la SP2 revenir vers Mende puis prendre à droite RD43 suivre jusqu'à La Malène et prendre en face sur le pont direction Meyrueis RD43 et sur le causse suivre à droite Meyrueis puis prendre à droite direction La Parade, Hyzelzas et puis à gauche Hyzelzas. La SP3 se trouve derrière la fromagerie (suivre le fléchage)



CH2/RAV3 GROTTE DE L'AVEN ARMAND N44° 13.304' E3° 21.396' (sens unique)

De Mende Prendre direction Alès Rodez RN88. A Balsièges prendre à gauche Alès RN106, juste après prendre à droite jusqu'à Ste Enimie, les Gorges Du Tarn RD986, prendre en face sur le pont suivre Meyrueis RD986. Puis après le croisement de La Parade tourner à droite La Grotte de l'Aven Armand et juste avant

l'Aven Armand suivre les Hérens puis 200M après prendre la piste à gauche. Le CH2 se trouve sur le parking de la Grotte mais bien suivre le fléchage, pour accéder au CH, il y a un sens unique. (suivre fléchage). Du CH1 revenir en direction Mende puis prendre à droite Ste Enimie, les Gorges Du Tarn RD986, prendre en face sur le pont suivre Meyrueis RD986. Puis après le croisement de La Parade tourner à droite grotte de l'Aven et juste avant l'Aven Armand suivre les Hérens puis 200M après prendre la piste à gauche. Le CH2 se trouve sur le parking de la Grotte mais bien suivre le fléchage, pour accéder au CH, il y a un sens unique. (suivre fléchage)



CH3/RAV4 CHAMPERBOUX N44° 24.476' E3° 24.540'

De Mende Prendre direction Alès Rodez RN88. A Balsièges prendre à gauche Alès RN106 et juste après prendre à droite Ste Enimie, les Gorges Du Tarn RD986. Au col à la ferme du Choizat aller tout droit direction St Enimie, puis après Sauveterre suivre St Enimie (suivre le fléchage) puis prendre à droite direction Laval du Tarn RD998. Suivre la RD998 environ 3km puis prendre une petite route à droite direction Tessonnières Utopix La Périgouise continuer tout droit, après La Baume prendre à droite et le croisement d'après prendre à gauche La Périgouise et aller jusqu'à Chamberboux. Le CH3 se situe juste avant le village de Chamberboux (suivre le fléchage). Du CH2 revenir à la RD986 prendre à gauche jusqu'à St Enimie RD986 puis suivre après Mende et au croisement d'après prendre à gauche Laval Du Tarn RD998. Suivre la RD998 environ 3km puis prendre une petite route à droite direction Tessonnières Utopix La Périgouise continuer tout droit, après La Baume prendre à droite et le croisement d'après prendre à gauche La Périgouise et aller jusqu'à Chamberboux. Le CH3 se situe juste avant le village de Chamberboux (suivre le fléchage)



SP4 LES CAYRES DE BARJAC (En Ligne)

Départ spéciale : N44° 30.609' E3° 25.006'

De Mende prendre direction Alès Rodez RN88 à Balsièges puis prendre à droite RN88 jusqu'à Barjac et prendre la 2^{ème} entrée direction Barjac Mende RD142 jusqu'aux Cayres puis dans le village prendre la 1^{ère} petite route à droite. Le départ de la SP4 se trouve au-dessus des Cayres (suivre le fléchage). Pour aller à l'arrivée de la SP4 du départ continuer cette petite route et suivre le fléchage. De la SP3 revenir à la RD986 prendre à gauche RN88 Rodez Barjac et prendre la 2^{ème} entrée direction Barjac Mende RD142 jusqu'aux Cayres puis dans le village prendre la 1^{ère} petite route à droite. Le départ de la SP4 se trouve au-dessus des Cayres (suivre le fléchage)

Arrivée spéciale N44° 30.928' E3° 24.992'

Aux Cayres continuer la RD142 en direction Mende sur 400M le circuit arrive à droite juste avant le pont. L'arrivée est juste avant d'arriver sur la route.



CH4 MENDE LA VABRE (sans assistance) N44° 30.850' E3° 29.680'

Le CH4 se trouve juste au-dessus de la place du Foirail au centre-ville, juste avant la SP5 (suivre le fléchage). Du CH3, prendre à droite dans Chamberboux puis suivre toujours Mende. Le CH4 se trouve juste au-dessus de la place du Foirail au centre-ville, juste avant la SP5 (suivre le fléchage).



SP5 MENDE LA VABRE (banderolée) N44° 30.850' E3° 29.680'

La SP5 se trouve juste au-dessus de la place du Foirail aux bords du centre-ville (suivre le fléchage).

CH5/RAV4 PARKING DE LA VABRE (parc fermé) N44° 30.940' E3° 29.926'

Parking de la Vabre, parc fermé pointage en avance sans pénalité.



Poste	Lieu	KM Partiel	KM Cumulé	Temps Partiel	Temps Cumulé	Temps 1 ^{er} pilote
DEPART	MEÑDE FOIRAIL	0	0	0	0	8H00
CH1/RAV1	SERVERETTE	41	41	1H20	1H20	9H20
CH2/RAV2	ST CHELY D'APCHER	59	100	1H50	3H10	11H10
CH3/RAV3	LAC DU MOULINET	37	137	1H10	4H20	12H20
CH4	MEÑDE LA VABRE	64	201	2H00	6H20	14H20
CH5/RAV4	MEÑDE PARKING DE LA VABRE	4	205	1H30	7H50	15H50


SAMEDI 18 MAI 2024

Heures de Départ de Mende

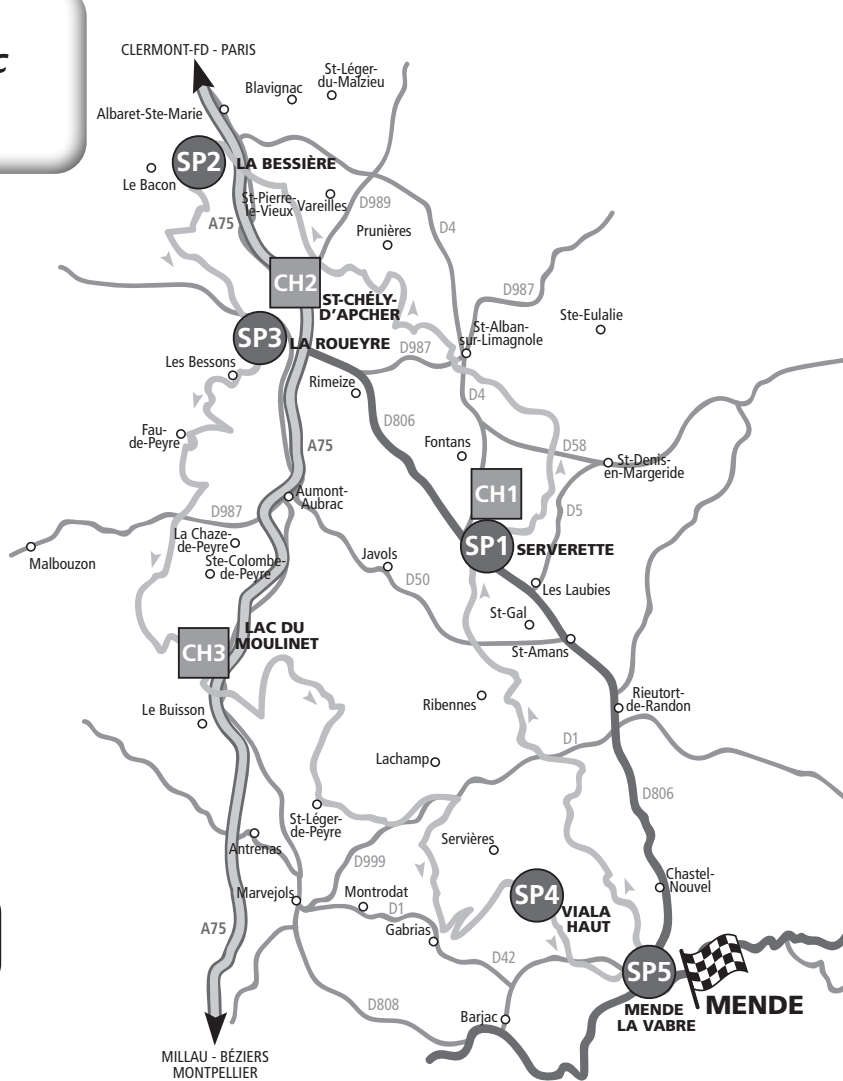
HEURE	NUMEROS				HEURE	NUMEROS				HEURE	NUMEROS			
8:00	1	2	3	4	8:52	209	210	211	212	9:44	417	418	419	420
8:01	5	6	7	8	8:53	213	214	215	216	9:45	421	422	423	424
8:02	9	10	11	12	8:54	217	218	219	220	9:46	425	426	427	428
8:03	13	14	15	16	8:55	221	222	223	224	9:47	429	430	431	432
8:04	17	18	19	20	8:56	225	226	227	228	9:48	433	434	435	436
8:05	21	22	23	24	8:57	229	230	231	232	9:49	437	438	439	440
8:06	25	26	27	28	8:58	233	234	235	236	9:50	441	442	443	444
8:07	29	30	31	32	8:59	237	238	239	240	9:51	445	446	447	448
8:08	33	34	35	36	9:00	241	242	243	244	9:52	449	450	451	452
8:09	37	38	39	40	9:01	245	246	247	248	9:53	453	454	455	456
8:10	41	42	43	44	9:02	249	250	251	252	9:54	457	458	459	460
8:11	45	46	47	48	9:03	253	254	255	256	9:55	461	462	463	464
8:12	49	50	51	52	9:04	257	258	259	260	9:56	465	466	467	468
8:13	53	54	55	56	9:05	261	262	263	264	9:57	469	470	471	472
8:14	57	58	59	60	9:06	265	266	267	268	9:58	473	474	475	476
8:15	61	62	63	64	9:07	269	270	271	272	9:59	477	478	479	480
8:16	65	66	67	68	9:08	273	274	275	276	10:00	481	482	483	484
8:17	69	70	71	72	9:09	277	278	279	280	10:01	485	486	487	488
8:18	73	74	75	76	9:10	281	282	283	284	10:02	489	490	491	492
8:19	77	78	79	80	9:11	285	286	287	288	10:03	493	494	495	496
8:20	81	82	83	84	9:12	289	290	291	292	10:04	497	498	499	500
8:21	85	86	87	88	9:13	293	294	295	296	10:05	501	502	503	504
8:22	89	90	91	92	9:14	297	298	299	300	10:06	505	506	507	508
8:23	93	94	95	96	9:15	301	302	303	304	10:07	509	510	511	512
8:24	97	98	99	100	9:16	305	306	307	308	10:08	513	514	515	516
8:25	101	102	103	104	9:17	309	310	311	312	10:09	517	518	519	520
8:26	105	106	107	108	9:18	313	314	315	316	10:10	521	522	523	524
8:27	109	110	111	112	9:19	317	318	319	320	10:11	525	526	527	528
8:28	113	114	115	116	9:20	321	322	323	324	10:12	529	530	531	532
8:29	117	118	119	120	9:21	325	326	327	328	10:13	533	534	535	536
8:30	121	122	123	124	9:22	329	330	331	332	10:14	537	538	539	540
8:31	125	126	127	128	9:23	333	334	335	336	10:15	541	542	543	544
8:32	129	130	131	132	9:24	337	338	339	340	10:16	545	546	547	548
8:33	133	134	135	136	9:25	341	342	343	344	10:17	549	550	551	552
8:34	137	138	139	140	9:26	345	346	347	348	10:18	553	554	555	556
8:35	141	142	143	144	9:27	349	350	351	352	10:19	557	558	559	560
8:36	145	146	147	148	9:28	353	354	355	356	10:20	561	562	563	564
8:37	149	150	151	152	9:29	357	358	359	360	10:21	565	566	567	568
8:38	153	154	155	156	9:30	361	362	363	364	10:22	569	570	571	572
8:39	157	158	159	160	9:31	365	366	367	368	10:23	573	574	575	576
8:40	161	162	163	164	9:32	369	370	371	372	10:24	577	578	579	580
8:41	165	166	167	168	9:33	373	374	375	376	10:25	581	582	583	584
8:42	169	170	171	172	9:34	377	378	379	380	10:26	585	586	587	588
8:43	173	174	175	176	9:35	381	382	383	384	10:27	589	590	591	592
8:44	177	178	179	180	9:36	385	386	387	388	10:28	593	594	595	596
8:45	181	182	183	184	9:37	389	390	391	392	10:29	597	598	599	600
8:46	185	186	187	188	9:38	393	394	395	396	10:30	601	602	603	604
8:47	189	190	191	192	9:39	397	398	399	400	10:31	605	606	607	608
8:48	193	194	195	196	9:40	401	402	403	404	10:32	609	610	611	612
8:49	197	198	199	200	9:41	405	406	407	408	10:33	613	614	615	616
8:50	201	202	203	204	9:42	409	410	411	412					
8:51	205	206	207	208	9:43	413	414	415	416					

CIRCUIT 2 - Gévaudan Aubrac

Samedi 18 mai 2024




Amis pilotes et spectateurs,
merci de respecter
les panneaux parking, paddocks
et le code de la route



SP1 SERVERETTE (Banderolée) N44° 42.087' E3° 23.634'

De Mende suivre la direction St Chély d'Apcher RD806. Continuer sur la RD806 jusqu'à l'entrée de Serverette et prendre à droite juste avant la pharmacie et de suite à gauche puis monter dans les maisons et suivre la piste jusqu'en haut. La SP1 se trouve en haut à droite derrière l'étable. (suivre le fléchage)



CH1/RAV1 SERVERETTE N44° 42.325' E3° 23.746'

De Mende prendre la direction St Chély d'Apcher RD806. Dans le village de Serverette, prendre à droite RD5 St Denis en Margeride en passant à gauche du monument aux morts et 500m après au couvent prendre à droite direction le foyer de vie Ste Angèle. Monter cette petite route jusqu'à CH1. Le CH1 se trouve sur cette petite route dans le pré sur le plat, juste après la piste qui est votre droite. (suivre le fléchage)



SP2 LA BESSIERE N44° 51.273' E3° 13.977' (banderolée) Suivre le sens unique

De Mende prendre la direction RD806 direction St Chély d'Apcher, prendre A75 direction Clermont Ferrand et sortir à la sortie 32 L aire de la Lozère puis au 1^{er} rond-point prendre la 4^{ème} sortie RD70 Le Bacon puis au 2^{ème} rond-point, prendre la 2^{ème} sortie et continuer sur D70 jusqu'à Arcomie, à l'entrée du village prendre complètement à gauche une épingle direction Trémouloux, La Bessière sur 2km. La SP2 se trouve juste avant La Bessière sur la droite prendre le chemin (suivre le Fléchage). De la SP1 en sortant du parking prendre la piste à gauche et à la route prendre à droite jusqu'à la RD5 (suivre le Fléchage) puis à gauche en revenant à Serverette et au monument aux morts prendre à droite RD806 en direction St Chély d'Apcher. Puis prendre A75 direction Clermont Ferrand et sortir à la sortie 32 L aire de la Lozère puis au 1^{er} rond-point prendre la 4^{ème} sortie RD70 Le Bacon puis au 2^{ème} rond-point, prendre la 2^e sortie et continuer sur D70 jusqu'à Arcomie, à l'entrée du village prendre complètement à gauche une épingle direction Trémouloux, La Bessière sur 2km. La SP2 se trouve juste avant La Bessière sur la droite prendre le chemin (suivre le Fléchage)



CH2/RAV2 ST CHELY D'APCHER LE FOIRAIL N44° 48.159' E3° 16.622'

De Mende prendre la direction St Chély d'Apcher RD806, aller dans St Chély D'Apcher en direction Clermont Ferrand puis les 2 premiers rond-point suivre Le Malzieu puis au 3^{ème} rond-point prendre la 2^{ème} sortie Le Malzieu et de suite après prendre à droite centre-ville. Au petit rond-point en haut prendre à droite centre-ville puis à gauche à la fontaine place du foirail. Le CH2 se trouve sur cette place (suivre le fléchage). Du CH1 prendre à droite (suivre le Fléchage) jusqu'à la RD5 puis à gauche en revenant à Serverette et au monument aux morts à droite St Chély D'Apcher puis aller dans St Chély D'Apcher en direction Clermont puis les 2 premiers rond-point suivre Le Malzieu puis au 3^{ème} rond-point prendre la 2^{ème} sortie Le Malzieu et de suite après prendre à droite centre-ville. Au petit rond-point en haut prendre à droite centre-ville puis à gauche à la fontaine place du foirail. Le CH2 se trouve sur cette place (suivre le fléchage)



SP3 LA ROUYERE (Banderolée) N44° 46.773' E3° 15.875'

De Mende prendre la direction St Chély d'Apcher RD806, aller dans St Chély D'Apcher en direction Clermont Ferrand puis prendre à gauche en direction Les Bessons, l'usine Arcelor métal RD10 juste avant le passage à niveau prendre à gauche Le Cros et dans le village prendre à droite passer sous le pont SNCF. La SP3 se trouve sur la droite juste en prenant à pied le sentier avec un pont en béton (suivre le fléchage). De la SP2 prendre à droite vers la Bessière puis à gauche suivre Trémouloux traverser le village suivre la route principale jusqu'au bord de l'autoroute et à droite jusqu'à St Chély d'Apcher et dans St Chély suivre l'usine Arcelor métal puis prendre à droite les Bessons l'usine Arcelor métal RD10 juste avant le passage à niveau prendre à gauche Le Cros et dans le village prendre à droite passer sous le pont SNCF. La SP3 se trouve sur la droite juste en prenant à pied le sentier avec un pont en béton (suivre le fléchage).



CH3/RAV3 LAC DU MOULINET N44° 38.582' E3° 14.244'(sens unique)

De Mende prendre direction RN88 Rodez Alés à Balsièges à droite suivre Rodez RN88 puis à Barjac prendre à droite. Marvejols RD808 traversez Marvejols suivre RD809 direction Le Buisson, Les Loups du Gévaudan. Au rond-point prendre la 1^{ère} sortie direction Aumont Aubrac puis attention sens unique (suivre le Fléchage) ne pas prendre la 1^{ère} à gauche Lac du Moulinet continuer jusqu'au col des Issartets puis prendre à gauche Fournels RD53 puis prendre à gauche la Védrinelle et à l'entrée du village à gauche Lac du Moulinet. Le CH3 se trouve sur le parking du Lac. (suivre fléchage). Du CH2 faire le tour de la place puis prendre à droite direction A75, Le Malzieu puis les 2 premiers rond-point prendre la 2^{ème} sortie Le Malzieu au 3^{ème} rond-point prendre la 3^{ème} sortie Zone artisanale A75 puis au rond-point prendre la 1^{ère} sortie l'A75 direction Montpellier et prendre la sortie 37 Le Buisson puis au rond-point prendre la 4^{ème} sortie direction Lac Du Moulinet puis au 2^{ème} rond-point prendre la 3^{ème} sortie RD809 direction Aumont Aubrac puis attention sens unique (suivre le Fléchage) ne pas prendre la 1^{ère} à gauche Lac du Moulinet continuer jusqu'au col des Issartets puis prendre à gauche Fournels RD53 puis prendre à gauche la Védrinelle et à l'entrée du village à gauche Lac du Moulinet. Le CH3 se trouve sur le parking du Lac. (suivre fléchage)



SP4 LE VIALA HAUT (banderolée) N44° 33.028' E3° 25.510'

De Mende prendre direction RN88 Rodez Alés au 1^{er} rond-point prendre la 2^{ème} sortie RD42 Chabrits et suivre Barjac puis prendre à droite après la descente Méjantel La Viala Bas et puis à droite Le Viala Haut. Pour accéder à la SP4 aller traverser le village et 50M après la dernière ferme prendre la piste à droite puis faire 300M à pied en prenant la piste. (bien refermer les barrières ou les pass en allant et en repartant de la spéciale) De la SP3 continuer la route jusqu'aux Bessons puis à l'entrée du village à gauche et en haut de la montée à gauche et suivre la route principale jusqu'à la RD809 puis à gauche au cedez le passage et faire 2 km environ et prendre à droite l'A75 et prendre l'A75 Montpellier jusqu'à la sortie 37 Le Buisson Marvejols puis au rond-point prendre la 4^{ème} sortie puis suivre jusqu'à Marvejols. Dans Marvejols suivre Montrodad au 4^{ème} rond-point prendre 2^{ème} sortie direction Montrodad RD1 puis au rond-point 1^{ère} sortie RD42 direction Mende prendre à gauche RD42 direction Mende puis à gauche Le Viala Haut. Pour accéder à la SP4 aller traverser le village et 50M après la dernière ferme prendre la piste à droite puis faire 300M à pied en prenant la piste. (bien refermer les barrières ou les pass en allant et en repartant de la spéciale)



CH4 MENDE LA VABRE (sans assistance) N44° 30.850' E3° 29.680'

Le CH4 se trouve juste au-dessus de la place du Foirail au centre-ville, juste avant la SP5 (suivre le fléchage). Du CH3 continuer la route puis à la RD 809 prendre à droite puis suivre Marvejols RD809 et à Marvejols suivre toujours Mende. Le CH4 se trouve juste au-dessus de la place du Foirail au centre-ville, juste avant la SP5 (suivre le fléchage).



SP5 MENDE LA VABRE (banderolée) N44° 30.850' E3° 29.680'

La SP5 se trouve juste au-dessus de la place du Foirail aux bords du centre-ville (suivre le fléchage). De la SP4 revenir à la RD42 puis prendre à gauche suivre Mende. La SP5 se trouve juste au-dessus de la place du Foirail aux bords du centre-ville (suivre le fléchage).



CH5/RAV4 PARKING DE LA VABRE (parc fermé) N44° 30.940' E3° 29.926'

Parking de la Vabre, parc fermé pointage en avance sans pénalité.



Poste	Lieu	KM Partiel	KM Cumulé	Temps Partiel	Temps Cumulé	Temps 1 ^{er} pilote
DEPART	MENDE FOIRAIL	0	0	0	0	7H30
CH1/RAV1	CHASSERADES GARE	66	66	2H20	2H20	9H50
CH2/RAV2	RIEUTORT DE RANDON	74	140	2H30	4H50	12H20
CH3	MENDE LA VABRE	39	179	1H10	6H00	13H30
CH4	MENDE PARKING DE LA VABRE	3	182	0H15	6H15	13H45

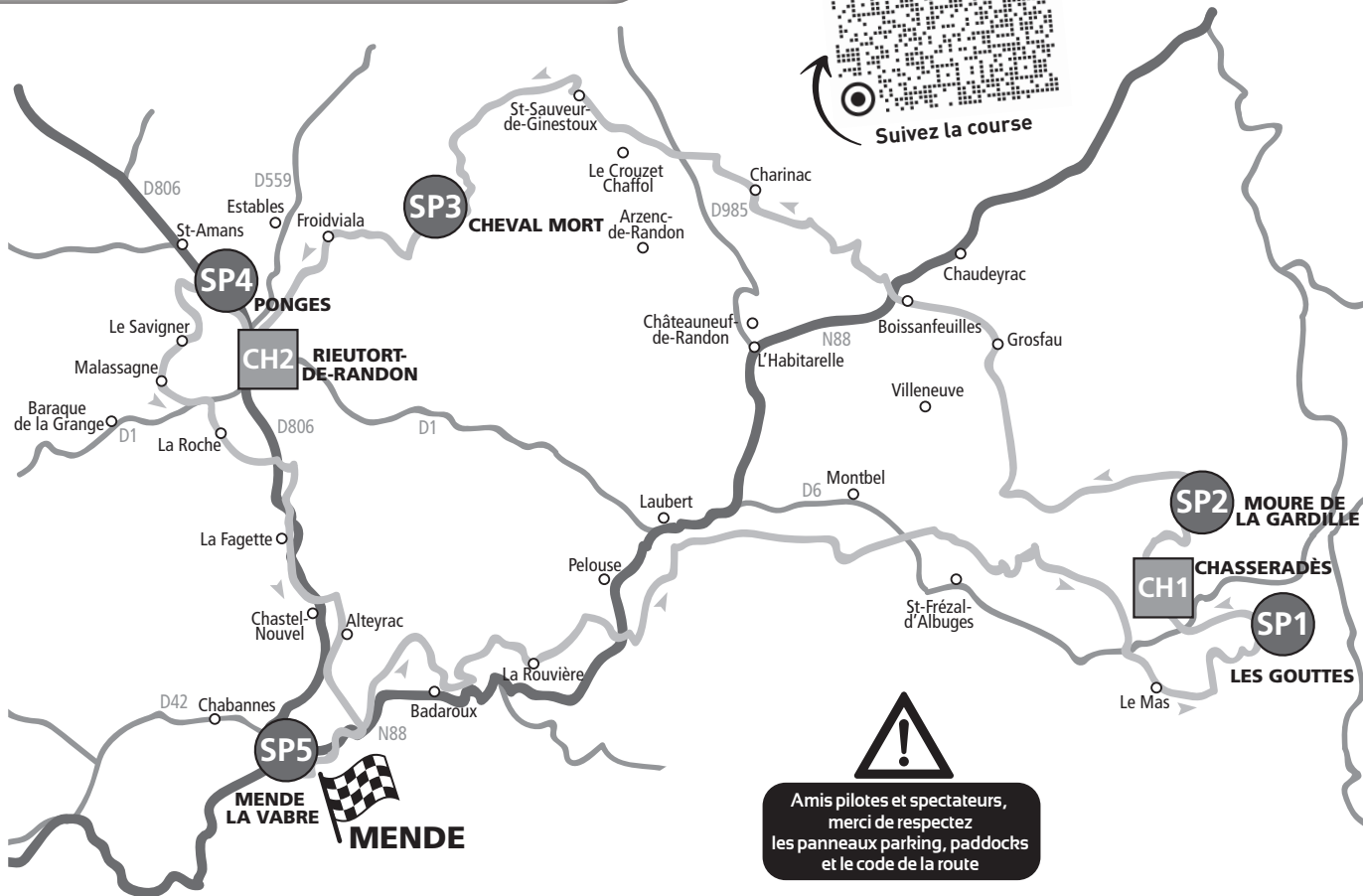

DIMANCHE 19 MAI 2024

Heures de Départ de Mende

HEURE	NUMEROS				HEURE	NUMEROS				HEURE	NUMEROS			
7:30	616	615	614	613	8:22	408	407	406	405	9:14	200	199	198	197
7:31	617	616	615	614	8:23	409	408	407	406	9:15	201	200	199	198
7:32	608	607	606	605	8:24	400	399	398	397	9:16	192	191	190	189
7:33	604	603	602	601	8:25	396	395	394	393	9:17	188	187	186	185
7:34	600	599	598	597	8:26	392	391	390	389	9:18	184	183	182	181
7:35	596	595	594	593	8:27	388	387	386	385	9:19	180	179	178	177
7:36	592	591	590	589	8:28	384	383	382	381	9:20	176	175	174	173
7:37	588	587	586	585	8:29	380	379	378	377	9:21	172	171	170	169
7:38	584	583	582	581	8:30	376	375	374	373	9:22	168	167	166	165
7:39	580	579	578	577	8:31	372	371	370	369	9:23	164	163	162	161
7:40	576	575	574	573	8:32	368	367	366	365	9:24	160	159	158	157
7:41	572	571	570	569	8:33	364	363	362	361	9:25	156	155	154	153
7:42	568	567	566	565	8:34	360	359	358	357	9:26	152	151	150	149
7:43	564	563	562	561	8:35	356	355	354	353	9:27	148	147	146	145
7:44	560	559	558	557	8:36	352	351	350	349	9:28	144	143	142	141
7:45	556	555	554	553	8:37	348	347	346	345	9:29	140	139	138	137
7:46	552	551	550	549	8:38	344	343	342	341	9:30	136	135	134	133
7:47	548	547	546	545	8:39	340	339	338	337	9:31	132	131	130	129
7:48	544	543	542	541	8:40	336	335	334	333	9:32	128	127	126	125
7:49	540	539	538	537	8:41	332	331	330	329	9:33	124	123	122	121
7:50	536	535	534	533	8:42	328	327	326	325	9:34	120	119	118	117
7:51	532	531	530	529	8:43	324	323	322	321	9:35	116	115	114	113
7:52	528	527	526	525	8:44	320	319	318	317	9:36	112	111	110	109
7:53	524	523	522	521	8:45	316	315	314	313	9:37	108	107	106	105
7:54	520	519	518	517	8:46	312	311	310	309	9:38	104	103	102	101
7:55	516	515	514	513	8:47	308	307	306	305	9:39	100	99	98	97
7:56	512	511	510	509	8:48	304	303	302	301	9:40	96	95	94	93
7:57	508	507	506	505	8:49	300	299	298	297	9:41	92	91	90	89
7:58	504	503	502	501	8:50	296	295	294	293	9:42	88	87	86	85
7:59	500	499	498	497	8:51	292	291	290	289	9:43	84	83	82	81
8:00	496	495	494	493	8:52	288	287	286	285	9:44	80	79	78	77
8:01	492	491	490	489	8:53	284	283	282	281	9:45	76	75	74	73
8:02	488	487	486	485	8:54	280	279	278	277	9:46	72	71	70	69
8:03	484	483	482	481	8:55	276	275	274	273	9:47	68	67	66	65
8:04	480	479	478	477	8:56	272	271	270	269	9:48	64	63	62	61
8:05	476	475	474	473	8:57	268	267	266	265	9:49	60	59	58	57
8:06	472	471	470	469	8:58	264	263	262	261	9:50	56	55	54	53
8:07	468	467	466	465	8:59	260	259	258	257	9:51	52	51	50	49
8:08	464	463	462	461	9:00	256	255	254	253	9:52	48	47	46	45
8:09	460	459	458	457	9:01	252	251	250	249	9:53	44	43	42	41
8:10	456	455	454	453	9:02	248	247	246	245	9:54	40	39	38	37
8:11	452	451	450	449	9:03	244	243	242	241	9:55	36	35	34	33
8:12	448	447	446	445	9:04	240	239	238	237	9:56	32	31	30	29
8:13	444	443	442	441	9:05	236	235	234	233	9:57	28	27	26	25
8:14	440	439	438	437	9:06	232	231	230	229	9:58	24	23	22	21
8:15	436	435	434	433	9:07	228	227	226	225	9:59	20	19	18	17
8:16	432	431	430	429	9:08	224	223	222	221	10:00	16	15	14	13
8:17	428	427	426	425	9:09	220	219	218	217	10:01	12	11	10	9
8:18	424	423	422	421	9:10	216	215	214	213	10:02	8	7	6	5
8:19	420	419	418	417	9:11	212	211	210	209	10:03	4	3	2	1
8:20	416	415	414	413	9:12	208	207	206	205					
8:21	412	411	410	409	9:13	204	203	202	201					

CIRCUIT 3 - Margeride

Dimanche 19 mai 2024




Amis pilotes et spectateurs,
merci de respecter
les panneaux parking, paddocks
et le code de la route

Dimanche 19 mai 2024 - 38^{ème} TREFLE LOZERIEN AMV

SP1 LES GOUTTES (Banderolée) N44° 33.171' E3° 53.040'

De Mende prendre direction RN88 le Puy. Après le col de la Pierre Plantée prendre la 2^{ème} à droite direction RD6, Montbel, La Bastide puis à la sortie de Chasseradés prendre à droite Puylaurent Grossefage puis à gauche Les Gouttes, La Bastide. La SP1 se trouve après le village sur la gauche au col de la croix de Peyre.



CH1/RAV1 CHASSERADES (parking de la gare)

N44° 33.283' E3° 50.347'

De Mende prendre direction RN88 le Puy, après le col de la Pierre Plantée prendre la 2^{ème} à droite direction RD6, Montbel, Chasserades. A la sortie de Chasseradés prendre à gauche La Bastide Puylaurent. Le CH1 se trouve à proximité de la gare à droite et à gauche de la route (suivre le fléchage).



SP2 LE MOURE DE LA GARDILLE (Banderolée)

N44° 35.009' E3° 51.119' (sens unique obligatoire)

De Mende prendre la direction RN88 suivre le Puy. Après le col de la Pierre Plantée prendre la 2^{ème} route à droite Montbel, Batiste Puylaurent RD6 et aller jusqu'à Chasseradés, puis après le village prendre à gauche direction La Bastide Puylaurent RD6. Puis prendre à gauche Chabalière et à l'entrée du village prendre à gauche la route puis une piste. Un peu après prendre la piste montante à droite et en haut prendre la piste à droite puis la première à gauche (suivre le GR, suivre le fléchage).



De la SP1 continuer cette route au panneau 30km/h à l'entrée du village le Thort prendre à droite jusqu'à la RD906 puis à gauche jusqu'à La Bastide puis suivre direction Mende Chasseradés RD6 (suivre le fléchage) jusqu'au croisement de Chabalière et prendre à droite jusqu'à l'entrée du village Chabalière. Dans le village prendre 2 fois à gauche puis prendre une épingle à droite et tout droit suivre le fléchage jaune de randonnée direction La Bastide, Moure de l'Estombes puis suivre la piste. Un peu après prendre la piste montante à droite et en haut prendre la piste à droite puis la première à gauche et de nouveau à gauche jusqu'à la spéciale (suivre le fléchage)

SP3 LE CHEVAL MORT (Banderolée) N44° 40.050' E3° 32.953'

De Mende suivre la direction St Chély d'Apcher RD806 puis après Rieurtort de Randon prendre à droite Estables RD59 puis à prendre à droite RD3 Froidviala et aller jusqu'au Col du Cheval Mort. La SP3 se trouve juste après le col prendre la 1^{ère} piste à droite sur 50M et elle est sur la gauche. (suivre le fléchage)



De la SP3 reprendre la piste à l'envers puis après l'épingle à droite prendre la 1^{ère} piste à gauche sous les éoliennes suivre tout droit la piste descendante puis suivre la piste principale. En descendant prendre toujours la piste principale la plus en état jusqu'à la ferme fortifiée puis à la RD6 prendre à droite Chasseradés et suivre toujours Mende. Après le village de Montbel prendre à droite Villesoule puis à droite RN88 Chateaufort de Randon et à l'Habitaille prendre à gauche Grandrieu RD988

puis au pont Rodier prendre à gauche Grandrieu RD985 puis à gauche Arzenc de Randon RD3 jusqu'au col du cheval Mort. La SP3 se trouve juste avant le col prendre la piste à gauche sur 50 M et elle est sur la gauche (suivre le fléchage)

CH2/RAV2 RIEURTORT DE RANDON (place du village et parking salle des fêtes) N44° 37.928' E3° 28.817'

De Mende suivre la direction St Chély d'Apcher RD806 puis à droite dans Rieurtort de Randon. Le CH2 se trouve sur la place du village et le parking de la salle des fêtes. (suivre le fléchage)

Du CH1 prendre direction Mende jusqu'à le RN 88 puis prendre à gauche Mende et juste à la sortie du village de Laubert prendre à droite Rieurtort de Randon, Lac de Charpal RD6 puis RD1 jusqu'à Rieurtort de Randon. Le CH2 se trouve sur la place du village et le parking de la salle des fêtes. (suivre le fléchage)



SP4 PONGES (BANDEROLLEE) N44° 38.766' E3° 27.860' (sens unique pour sortie)

De Mende suivre la direction St Chély d'Apcher RD806. Continuer sur la RD806 après Rieurtort de Randon. Environ 1km après Rieurtort de Randon juste après la montée prendre à gauche Ponges. La SP4 se situe juste derrière le village. (Suivre le fléchage)

De la SP3 (suivre le fléchage) continuer la RD3 vers Estables puis prendre à gauche Rieurtort de Randon RD59 puis avant le pont prendre à droite RD259 puis à droite St Chély d'Apcher RD806 et à gauche Ponges. La SP4 se situe juste derrière le village. (Suivre le fléchage)



CH4 MENDE LA VABRE (sans assistance)

N44° 30.850' E3° 29.680'

Le CH4 se trouve juste au-dessus de la place du Foirail au centre-ville, juste avant la SP5 (suivre le fléchage).

Du CH2 prendre à droite puis dans le village à gauche et suivre toujours Mende. Le CH4 se trouve juste au-dessus de la place du Foirail au centre-ville, juste avant la SP5 (suivre le fléchage).



SP5 MENDE LA VABRE (banderolée) N44° 30.850' E3° 29.680'

La SP5 se trouve juste au-dessus de la place du Foirail aux bords du centre-ville (suivre le fléchage).

De la SP4 prendre à droite et suivre Mende. La SP5 se trouve juste au-dessus de la place du Foirail aux bords du centre-ville (suivre le fléchage).



CH5/RAV4 PARKING DE LA VABRE (parc fermé)

N44° 30.940' E3° 29.926'

Parking de la Vabre, parc fermé pointage en avance sans pénalité.



Les rendez-vous du Trèfle

JEUDI 16 MAI

Vous avez à votre disposition :
Paddock B - HALLE ST JEAN / Paddock C - LE CHAPITRE

Amis pilotes, une aire de déchargement sera disponible à l'entrée du paddock, merci de la respecter et de ne pas rester stationné, le paddock du foirail est réservé aux teams officiels. Vous avez à votre disposition : Paddock B - HALLE ST JEAN / Paddock C - LE CHAPITRE. 9h30-19h30 : contrôle administratif (Espace événementiel Georges Frêche - Place du foirail). 9h30-19h30 : contrôle technique. Tous les pilotes devront se présenter en respectant l'heure de convocation disponible dans leur espace pilote.

REPAS AU PROFIT DE LA LIGUE CONTRE LE CANCER

12h-14h30 : repas à l'espace événement Georges Frêche, ouvert à tous, 15 € par personne. L'intégralité du chiffre d'affaires de cette action sera reversé à la ligue contre le cancer.

VENDREDI 17 MAI Circuit des Gorges du Tarn HORAIRES SPÉCIALES

Départ Mende Foirail	8h00
SP1 Le Jas	8h20
CH1/RAV1 Carrière des Aiguyeres	9h10
RAV2 Terrain de Foot Les Allabats	9h50
SP2 Terrain de Foot Les Allabats	Buvette & restauration 9h55
SP3 Hylzas	Buvette & restauration 10h50
CH2/RAV3 Aven Armand	Buvette & restauration 12h00
CH3/RAV4 Champerboux	13h40
SP4 Barjac	13h45
CH4 Mende La Vabre	14h50
SP5 La Vabre Lauze Boissons	Buvette & restauration 14h35
CH5/RAV5 Mende Parking de La Vabre	16h20

SAMEDI 18 MAI Circuit Gévaudan Aubrac HORAIRES SPÉCIALES

Départ Mende Foirail	8h00
SP1 Serverette	8h40
CH1/RAV1 Serverette	9h20
SP2 La Bessière	10h05
CH2/RAV2 St Chély d'Apcher	11h10
SP3 La Roueyre	Buvette & restauration 10h55
CH3/RAV3 Lac du Moulinet	12h20
SP4 Le Viala Haut	Buvette & restauration 13h15
CH4 Mende La Vabre	14h20
SP5 La Vabre Lauze Boissons	Buvette & restauration 14h05
CH5 Mende Parking de La Vabre	15h50

A partir de 17h30 : animation de la Fan Zone, dédicaces, DJ, distribution de cadeaux...

DIMANCHE 19 MAI Circuit de la Margeride HORAIRES SPÉCIALES

Départ Mende Foirail	7h30
SP1 Les Gouttes	9h10
CH1/RAV1 Chasseradès Gare	9h50
SP2 Moure de La Gardille	Buvette & restauration 9h50
SP3 Le Cheval Mort	Buvette & restauration 11h20
CH2/RAV2 Rieutort de Randon	12h20
SP4 Ponges	Buvette & restauration 12h00
CH3 Mende La Vabre	13h30
SP5 La Vabre Lauze Boissons	Buvette & restauration 13h15
CH4 Mende Parking de La Vabre	13h45

16h30 : Trophée Thierry Castan à Mende La Vabre Lauze Boissons (Cross final regroupant les 30 premiers au classement général). **A partir de 20h00 : Remise des prix** au théâtre municipal de Mende place du foirail. **21h00 : Buffet** (réservé aux bénévoles, aux pilotes et à leurs assistances). **A partir de 22h30 : Grande soirée de clôture** au Théâtre municipal (entrée gratuite, ouverte à tous).

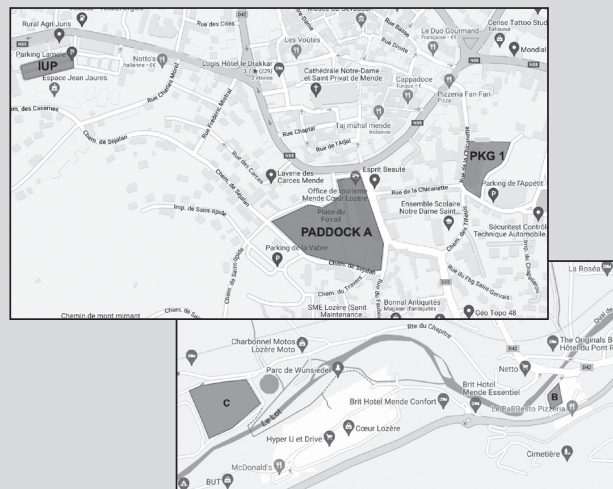
Recommandations !

Les membres du Moto Club Lozérien sont conscients des enjeux environnementaux et de la nécessité de préserver le patrimoine naturel de Lozère. Véritables amoureux de la nature, ils se sont très tôt inscrits dans une dynamique de développement durable qu'ils poursuivent aujourd'hui.



Le PC Course, le départ, l'arrivée et le paddock A (teams officiels) sont place du foirail. Le paddock B est situé sur le parking de la Halle St Jean et le paddock C sur le parking du chapitre (suivre les panneaux). Ne pas faire de mécanique autour du foirail, vous avez 1H30 pour pointer, utiliser les paddocks. Le PC course est dans l'espace événements Georges Frêche, place du foirail, 48000 Mende. Merci de respecter les consignes pour les paddocks et pour les parkings

PLAN Paddock ET PARKINGS



Paddock A - LE FOIRAIL
Paddock B - HALLE ST JEAN

Paddock C - LE CHAPITRE
PKG 1 - PARKING DE L'APPETIT

IUP - PARKING DE L'IUP

Dimanche 19 mai

LE MOTO-CLUB LOZÉRIEN
vous invite à :

LA REMISE DES PRIX
au **THÉÂTRE MUNICIPAL**
de **MENDE**
Place du Foirail
à 20 h

1986

1. Gilles LALAY
2. Alain OLIVIER
3. Jean-Pierre RAYMOND

1987

1. Stéphane PETERHANSEL
2. Alain OLIVIER
3. Daniel CHABANETTE

1988

1. Stéphane PETERHANSEL
2. Marc MORALES
3. Alain OLIVER

1989

1. Stéphane PETERHANSEL
2. Laurent PIDOUX
3. Gilles LALAY

1990

1. Stéphane PETERHANSEL
2. Alain OLIVIE
3. Laurent CHARBONNEL

1991

1. Stéphane PETERHANSEL
2. Laurent CHARBONNEL
3. Gilles LALAY

1992

1. Laurent CHARBONNEL
2. Cyril ESQUIROL
3. Laurent PIDOUX

1993

1. Stéphane PETERHANSEL
2. Laurent CHARBONNEL
3. Cyril ESQUIROL

1994

1. Stéphane PETERHANSEL
2. Cyril ESQUIROL
3. Laurent CHARBONNEL

1995

1. Stéphane PETERHANSEL
2. Eric BERNARD
3. Cyril ESQUIROL

1997

1. Stéphane PETERHANSEL
2. Cyril ESQUIROL
3. David FRÉTIGNÉ

1998

1. Eric BERNARD
2. David FRÉTIGNÉ
3. Laurent PIDOUX

1999

1. David FRÉTIGNÉ
2. Eric BERNARD
3. Olivier SAMOFAL

2000

1. David FRÉTIGNÉ
2. Stéphane PETERHANSEL
3. Olivier SAMOFAL

2001

1. David FRÉTIGNÉ
2. Eric BERNARD
3. Laurent CHARBONNEL

2002

1. David FRÉTIGNÉ
2. Emmanuel ALBEPART
3. Stéphane PETERHANSEL

2003

1. David FRÉTIGNÉ
2. Emmanuel ALBEPART
3. Cyril ESQUIROL

2004

1. David FRÉTIGNÉ
2. Emmanuel ALBEPART
3. Marc GERMAIN

2005

1. Marc GERMAIN
2. Emmanuel ALBEPART
3. David FRÉTIGNÉ

2006

1. Marc GERMAIN
2. Fabien PLANET
3. Sébastien GUILLAUME

2007

1. Emmanuel ALBEPART
2. Marc GERMAIN
3. Fabien PLANET

2008

1. Marc GERMAIN
2. Fabien PLANET
3. Emmanuel ALBEPART

2009

- 1 - Marc GERMAIN
- 2 - Julien GAUTHIER
- 3 - Sébastien GUILLAUME

2010

- 1 - Marc GERMAIN
- 2 - Julien GAUTHIER
- 3 - Nicolas DEPARROIS

2011

- 1 - Pierre Alexandre RENET
- 2 - Marc GERMAIN
- 3 - Emmanuel ALBEPART

2012

- 1 - Christophe NAMBOTIN
- 2 - Pierre Alexandre RENET
- 3 - Emmanuel ALBEPART

2013

- 1 - Pierre Alexandre RENET
- 2 - Julien GAUTHIER
- 3 - Jérémy TARROUX

2014

- 1 - Pierre Alexandre RENET
- 2 - Antoine MEO
- 3 - Jérémy TARROUX

2015

- 1 - Antoine MEO
- 2 - Julien GAUTHIER
- 3 - Emmanuel ALBEPART

2016

1. Johnny AUBERT
2. Loïc LARRIEU
3. Jérémy TARROUX

2017

1. Jérémy TARROUX
2. Jamie MAC CANNEY
3. Emmanuel ALBEPART

2018

1. Loïc LARRIEU
2. Théo ESPINASSE
3. Josep GARCIA

2019

1. Josep GARCIA (SP)
2. Jamie MAC CANNEY (GB)
3. Nathan WATSON (GB)

2021

1. Christophe NAMBOTIN
2. Jeremy TARROUX
3. Emmanuel ALBEPART

2022

1. Josep GARCIA
2. Andrea VERONA
3. Tilt DE CLERCQ

2023

1. Tilt DE CLERCQ
2. Jérémy TARROUX
3. Zachary PICHON



www.trefle-lozerien-amv.com

www.moto-lozere.com

Email : mcl@moto-lozere.com